UCHWAŁA NR XIII/116/2025
RADY GMINY LISIA GÓRA

z dnia 20 lutego 2025 r.

w sprawie: przystąpienia do sporządzenia miejscowego planu zagospodarowania przestrzennego obejmującego części gminy Lisia Góra.

Na podstawie art. 18 ust. 2 pkt 5 ustawy z dnia 8 marca 1990 r. o samorządzie gminnym (Dz. U. z 2024 r. poz. 1465 z p. zm.) oraz art. 14 ust. 1 i 2 ustawy z dnia 27 marca 2003 r. o planowaniu i zagospodarowaniu przestrzennym (Dz. U. z 2024 r. poz. 1130 z p. zm.), Rada Gminy Lisia Góra uchwala, co następuje:

§ 1.

Przystępuje się do sporządzenia miejscowego planu zagospodarowania przestrzennego obejmującego części gminy Lisia Góra.

§ 2.

Granice obszarów objętych planem, o którym mowa w §1, określone są na załącznikach graficznych Nr 1 do Nr 17, stanowiących integralną część niniejszej uchwały.

§ 3.

Wykonanie uchwały powierza się Wójtowi Gminy Lisia Góra.

§ 4.

Uchwała wchodzi w życie z dniem podjęcia.

Przewodniczący Rady Gminy

[redacted]

ZAŁĄCZNIK NR 1 DO UCHWAŁY NR XIII/116/2025
RADY GMINY W LISIEJ GÓRZE
z dnia ……20 luty 2025 r.……

Granice obszaru objętego miejscowym planem zagospodarowania przestrzennego

Kopia fragmentu załącznika [nr 7] graficznego do uchwały nr XVI/189/2020 Rady Gminy Lisia Góra z dnia 4 czerwca 2020 r. zmieniającą studium uwarunkowań i kierunków zagospodarowania przestrzennego Gminy Lisia Góra przyjętego Uchwałą nr XVI/207/2013 Rady Gminy Lisia Góra z dnia 7 lutego 2013 r. – rysunek studium pn. „Kierunki zagospodarowania przestrzennego”
1 : 10 000

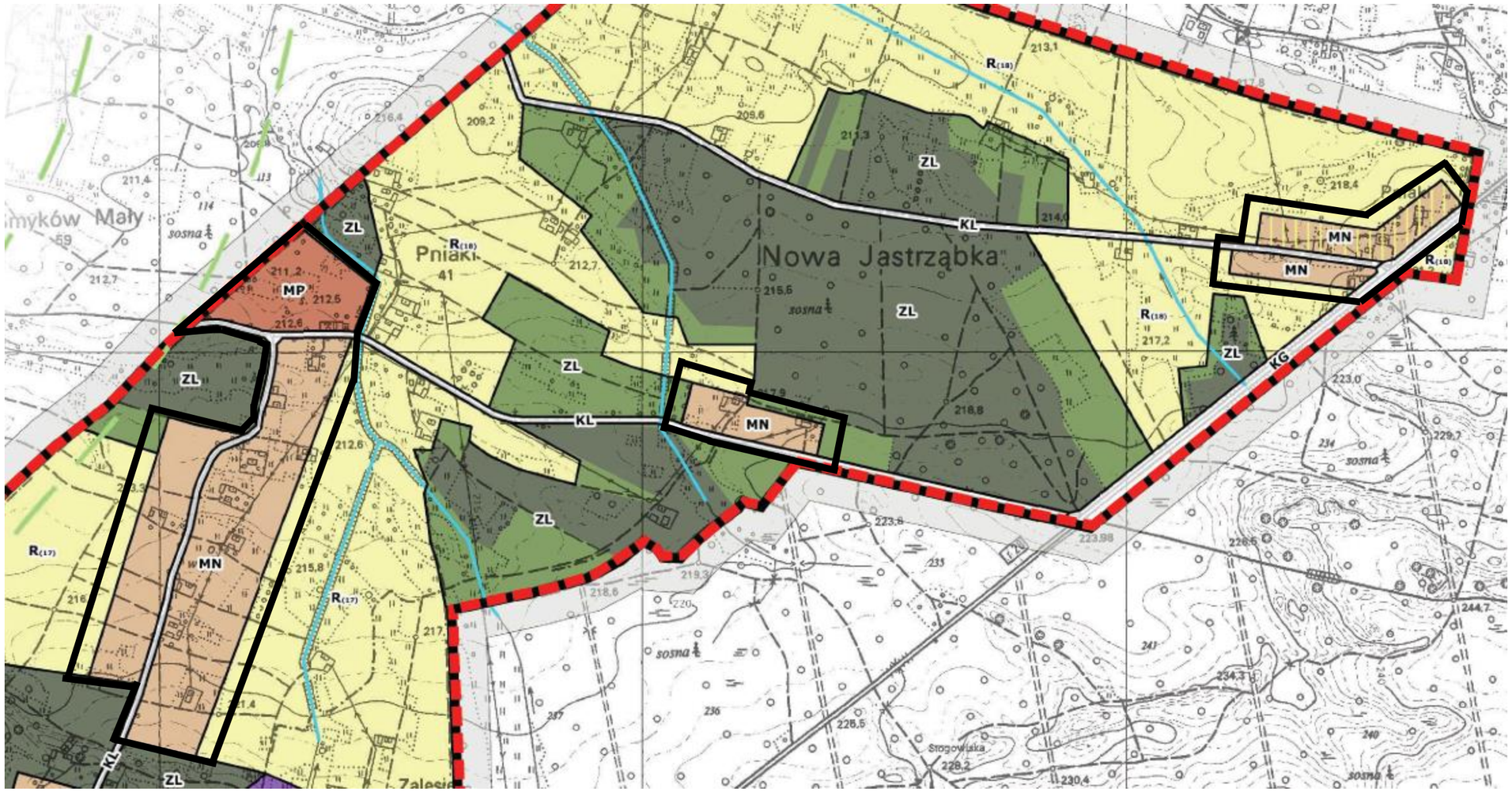

ZAŁĄCZNIK NR 2 DOUCHWAŁY NR …XIII/116/2025….
RADY GMINY W LISIEJ GÓRZE
z dnia ……20 luty 2025 r.……

Granice obszaru objętego miejscowym planem zagospodarowania przestrzennego

Kopia fragmentu załącznika [nr 7] graficznego do uchwały nr XVI/189/2020 Rady Gminy Lisia Góra z dnia 4 czerwca 2020 r. zmieniającą studium uwarunkowań i kierunków zagospodarowania przestrzennego Gminy Lisia Góra przyjętego Uchwałą nr XVI/207/2013 Rady Gminy Lisia Góra z dnia 7 lutego 2013 r. – rysunek studium pn. „Kierunki zagospodarowania przestrzennego”
1 : 10 000

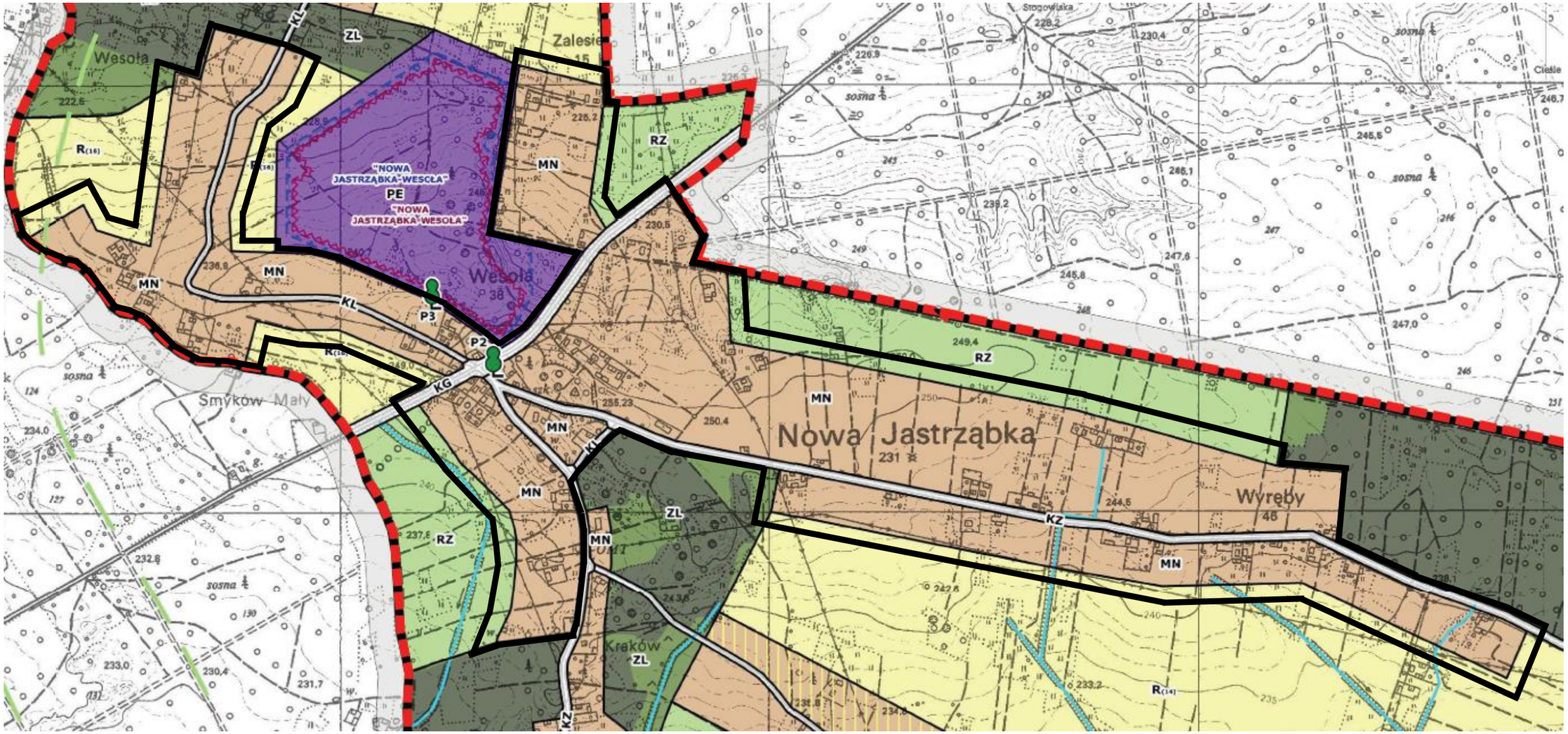

ZAŁĄCZNIK NR 3 DOUCHWAŁY NR XIII/116/2025 **……**
RADY GMINY W LISIEJ GÓRZE
z dnia 20 luty 2025 r. **……**

Granice obszaru objętego miejscowym planem zagospodarowania przestrzennego

Kopia fragmentu załącznika [nr 7] graficznego do uchwały nr XVI/189/2020 Rady Gminy Lisia Góra z dnia 4 czerwca 2020 r. zmieniającą studium uwarunkowań i kierunków zagospodarowania przestrzennego Gminy Lisia Góra przyjętego Uchwałą nr XVI/207/2013 Rady Gminy Lisia Góra z dnia 7 lutego 2013 r. – rysunek studium pn. „Kierunki zagospodarowania przestrzennego”
1 : 10 000

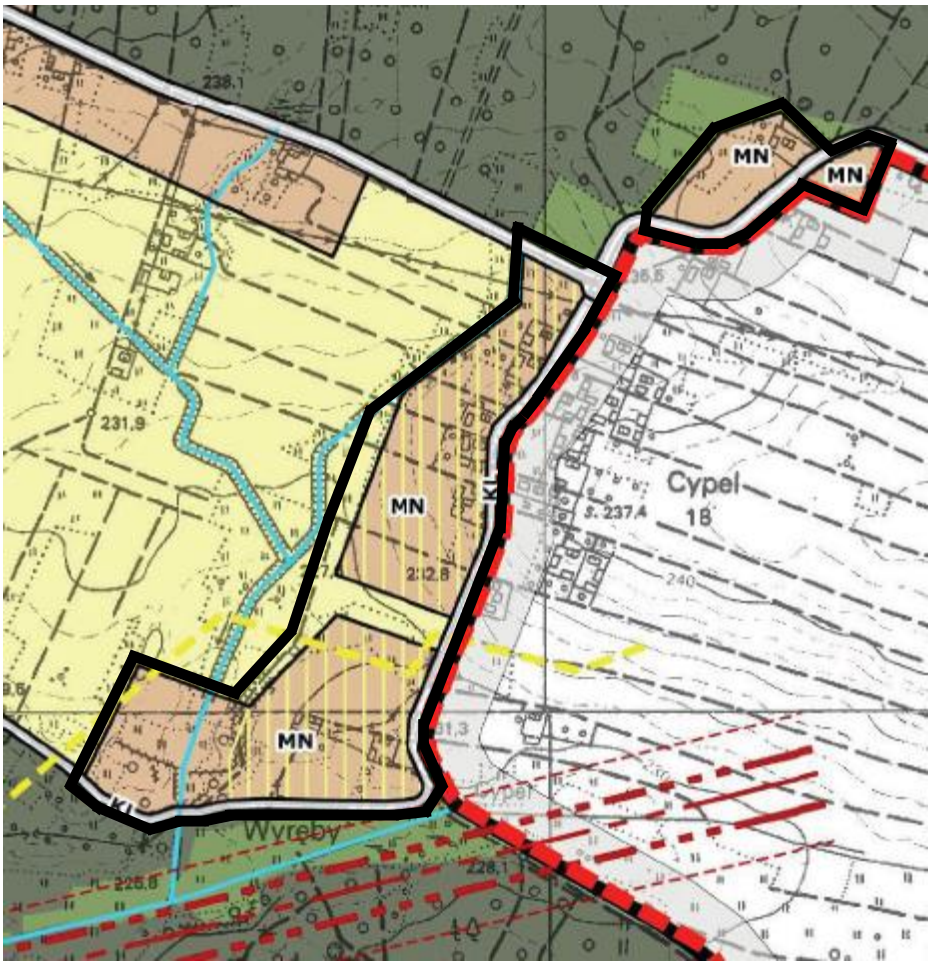

ZAŁĄCZNIK NR 4 DOUCHWAŁY NR …XIII/116/2025…
RADY GMINY W LISIEJ GÓRZE
z dnia ……20 luty 2025 r.……

Granice obszaru objętego miejscowym planem zagospodarowania przestrzennego

Kopia fragmentu załącznika [nr 7] graficznego do uchwały nr XVI/189/2020 Rady Gminy Lisia Góra z dnia 4 czerwca 2020 r. zmieniającą studium uwarunkowań i kierunków zagospodarowania przestrzennego Gminy Lisia Góra przyjętego Uchwałą nr XVI/207/2013 Rady Gminy Lisia Góra z dnia 7 lutego 2013 r. – rysunek studium pn. „Kierunki zagospodarowania przestrzennego”
1 : 10 000

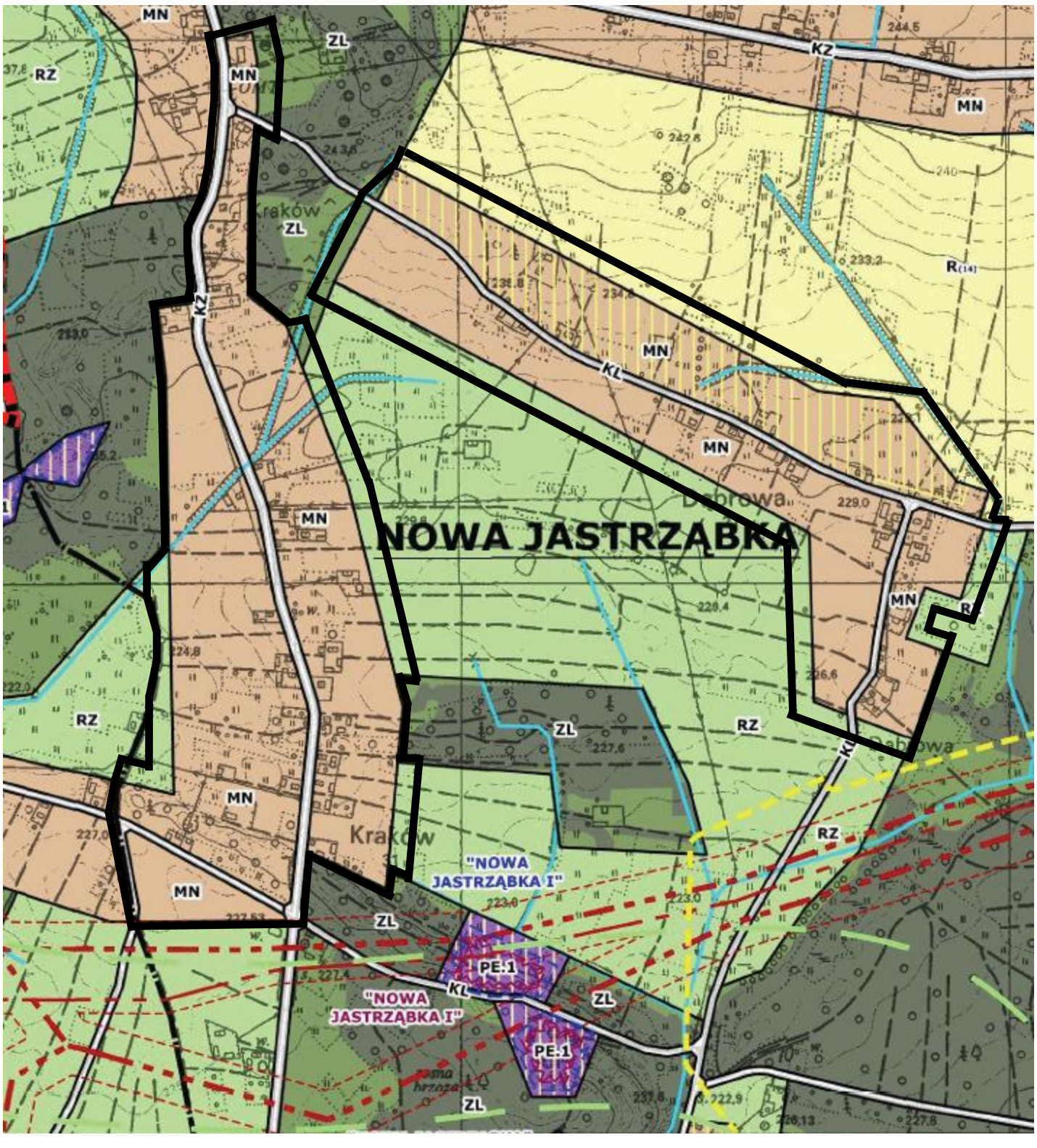

ZAŁĄCZNIK NR 5 DOUCHWAŁY NR XIII/116/2025
RADY GMINY W LISIEJ GÓRZE
z dnia 20 luty 2025 r.

Granice obszaru objętego miejscowym planem zagospodarowania przestrzennego

Kopia fragmentu załącznika [nr 7] graficznego do uchwały nr XVI/189/2020 Rady Gminy Lisia Góra z dnia 4 czerwca 2020 r. zmieniającą studium uwarunkowań i kierunków zagospodarowania przestrzennego Gminy Lisia Góra przyjętego Uchwałą nr XVI/207/2013 Rady Gminy Lisia Góra z dnia 7 lutego 2013 r. – rysunek studium pn. „Kierunki zagospodarowania przestrzennego”
1 : 10 000

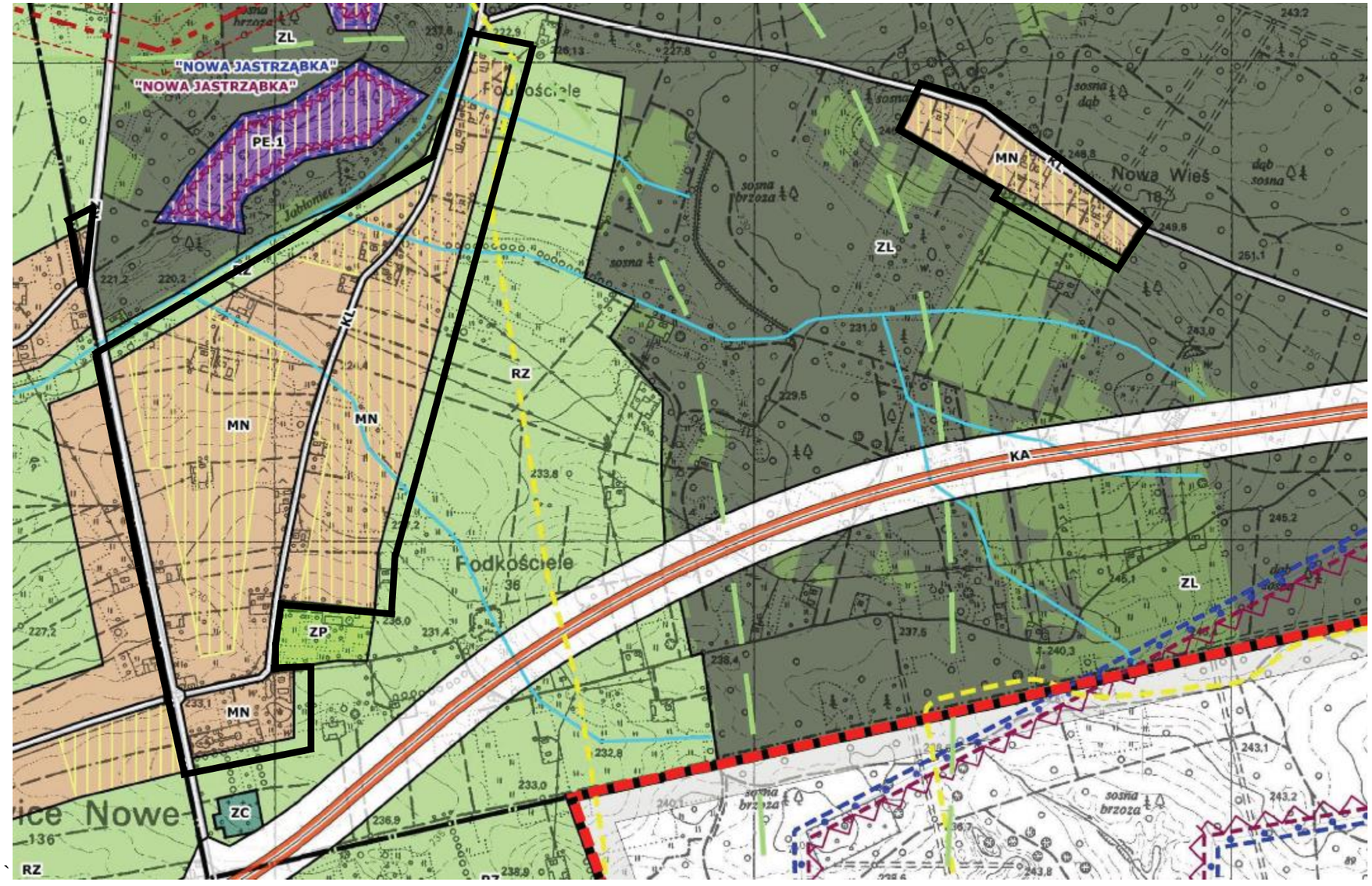

ZAŁĄCZNIK NR 6 DOUCHWAŁY NR XIII/116/2025
RADY GMINY W LISIEJ GÓRZE
z dnia 20 luty 2025 r.

Granice obszaru objętego miejscowym planem zagospodarowania przestrzennego

Kopia fragmentu załącznika [nr 7] graficznego do uchwały nr XVI/189/2020 Rady Gminy Lisia Góra z dnia 4 czerwca 2020 r. zmieniającą studium uwarunkowań i kierunków zagospodarowania przestrzennego Gminy Lisia Góra przyjętego Uchwałą nr XVI/207/2013 Rady Gminy Lisia Góra z dnia 7 lutego 2013 r. – rysunek studium pn. „Kierunki zagospodarowania przestrzennego”
1 : 10 000

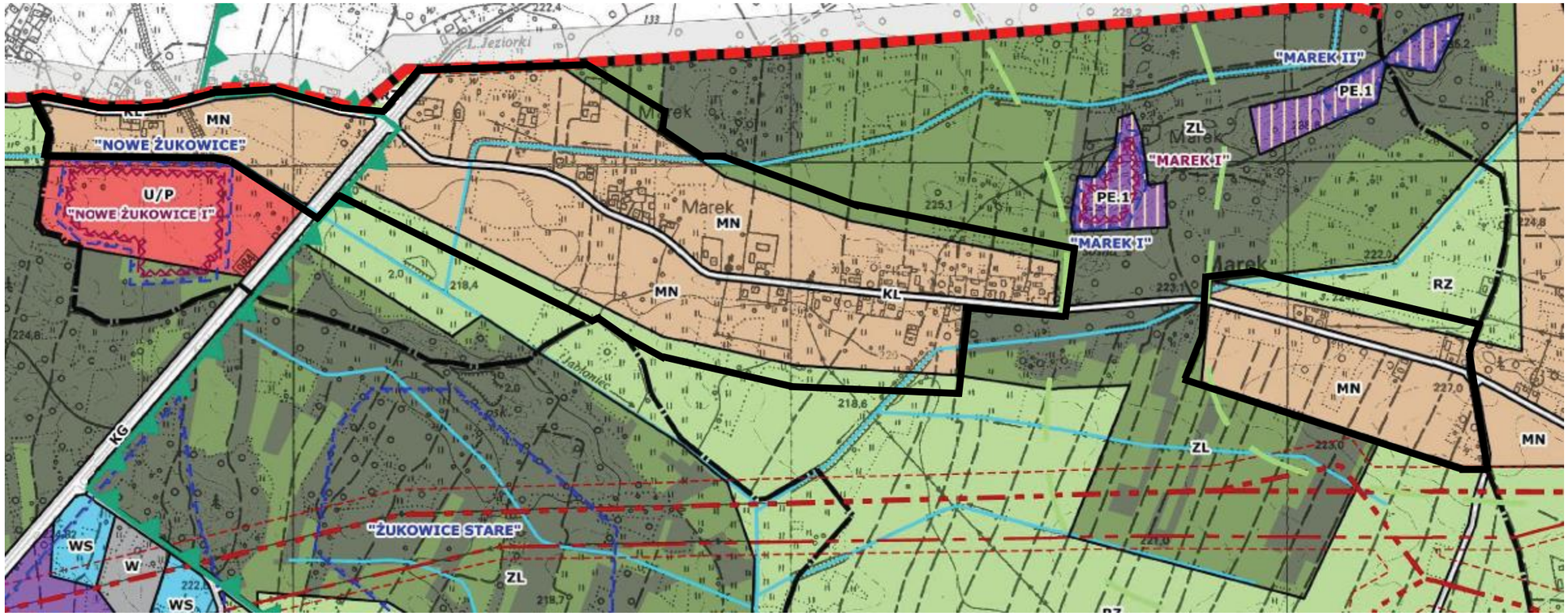

ZAŁĄCZNIK NR 7 DOUCHWAŁY NR XIII/116/2025
RADY GMINY W LISIEJ GÓRZE
z dnia 20 luty 2025 r.

Granice obszaru objętego miejscowym planem zagospodarowania przestrzennego

Kopia fragmentu załącznika [nr 7] graficznego do uchwały nr XVI/189/2020 Rady Gminy Lisia Góra z dnia 4 czerwca 2020 r. zmieniającą studium uwarunkowań i kierunków zagospodarowania przestrzennego Gminy Lisia Góra przyjętego Uchwałą nr XVI/207/2013 Rady Gminy Lisia Góra z dnia 7 lutego 2013 r. – rysunek studium pn. „Kierunki zagospodarowania przestrzennego”
1 : 10 000

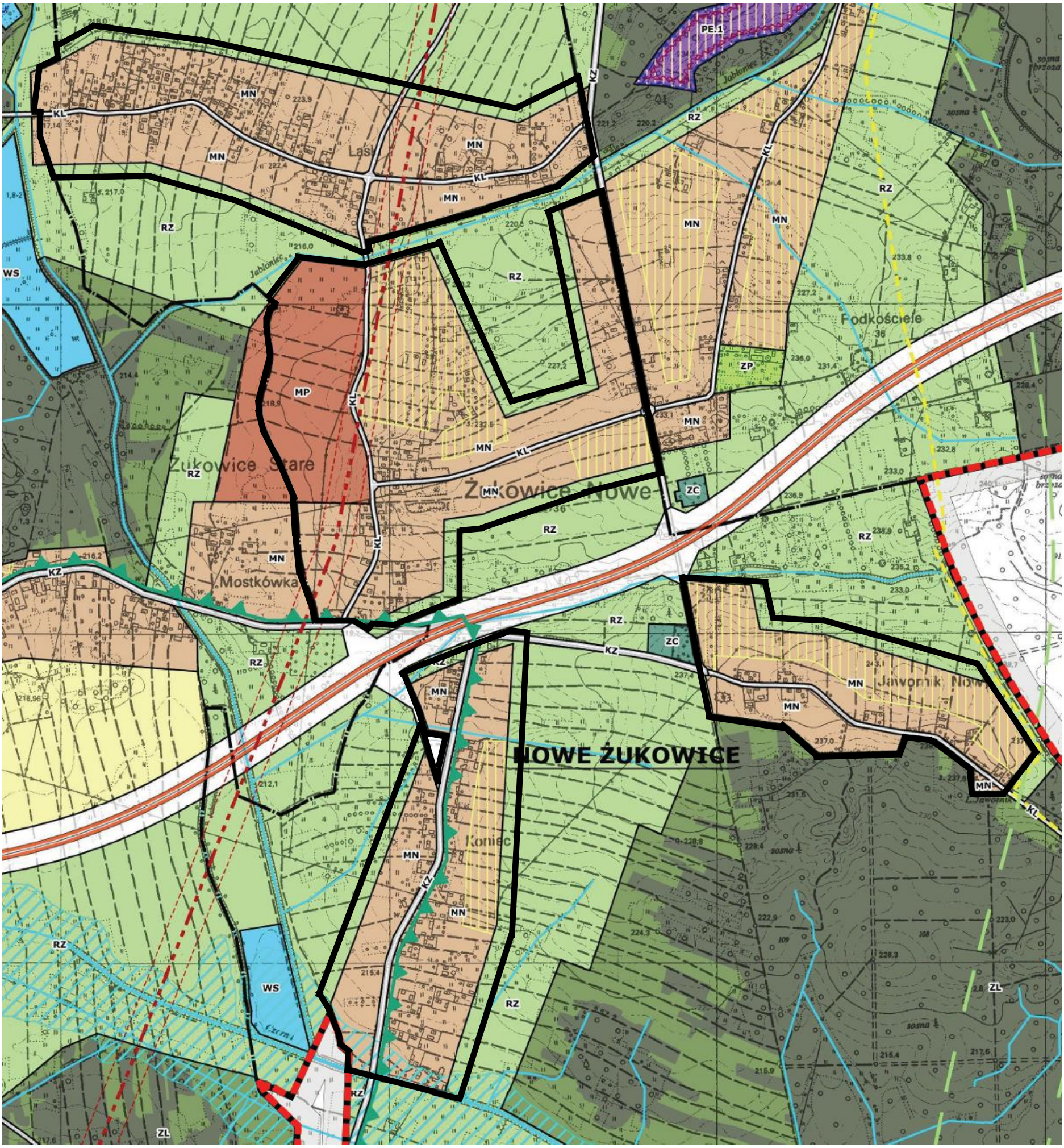

ZAŁĄCZNIK NR 8 DOUCHWAŁY NR XIII/116/2025
RADY GMINY W LISIEJ GÓRZE
z dnia 20 luty 2025 r.

Granice obszaru objętego miejscowym planem zagospodarowania przestrzennego

Kopia fragmentu załącznika [nr 7] graficznego do uchwały nr XVI/189/2020 Rady Gminy Lisia Góra z dnia 4 czerwca 2020 r. zmieniającą studium uwarunkowań i kierunków zagospodarowania przestrzennego Gminy Lisia Góra przyjętego Uchwałą nr XVI/207/2013 Rady Gminy Lisia Góra z dnia 7 lutego 2013 r. – rysunek studium pn. „Kierunki zagospodarowania przestrzennego”
1 : 10 000

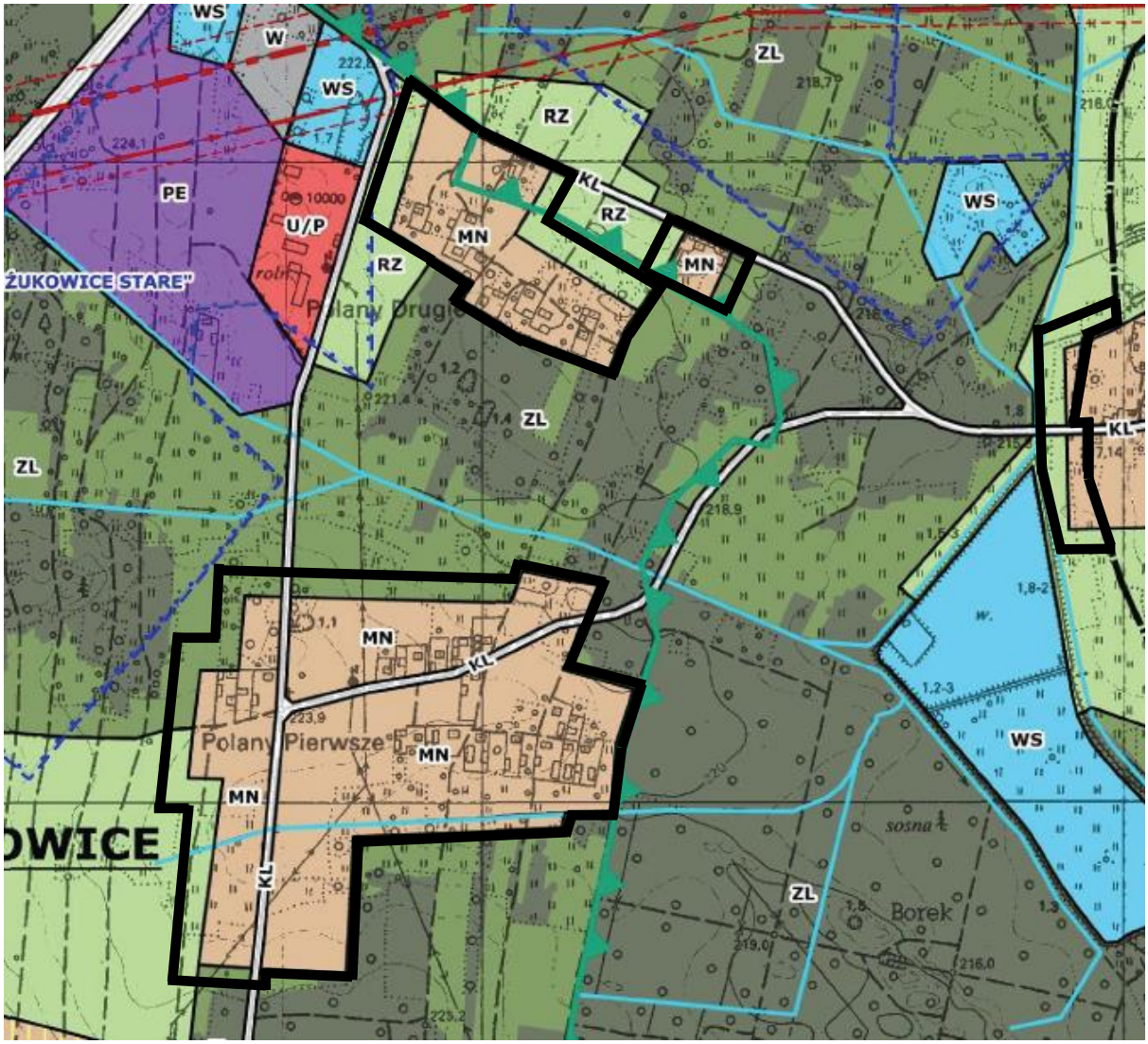

ZAŁĄCZNIK NR 9 DOUCHWAŁY NR …XIII/116/2025…
RADY GMINY W LISIEJ GÓRZE
z dnia ……20 luty 2025 r.……

Granice obszaru objętego miejscowym planem zagospodarowania przestrzennego

Kopia fragmentu załącznika [nr 7] graficznego do uchwały nr XVI/189/2020 Rady Gminy Lisia Góra z dnia 4 czerwca 2020 r. zmieniającą studium uwarunkowań i kierunków zagospodarowania przestrzennego Gminy Lisia Góra przyjętego Uchwałą nr XVI/207/2013 Rady Gminy Lisia Góra z dnia 7 lutego 2013 r. – rysunek studium pn. „Kierunki zagospodarowania przestrzennego”
1 : 10 000

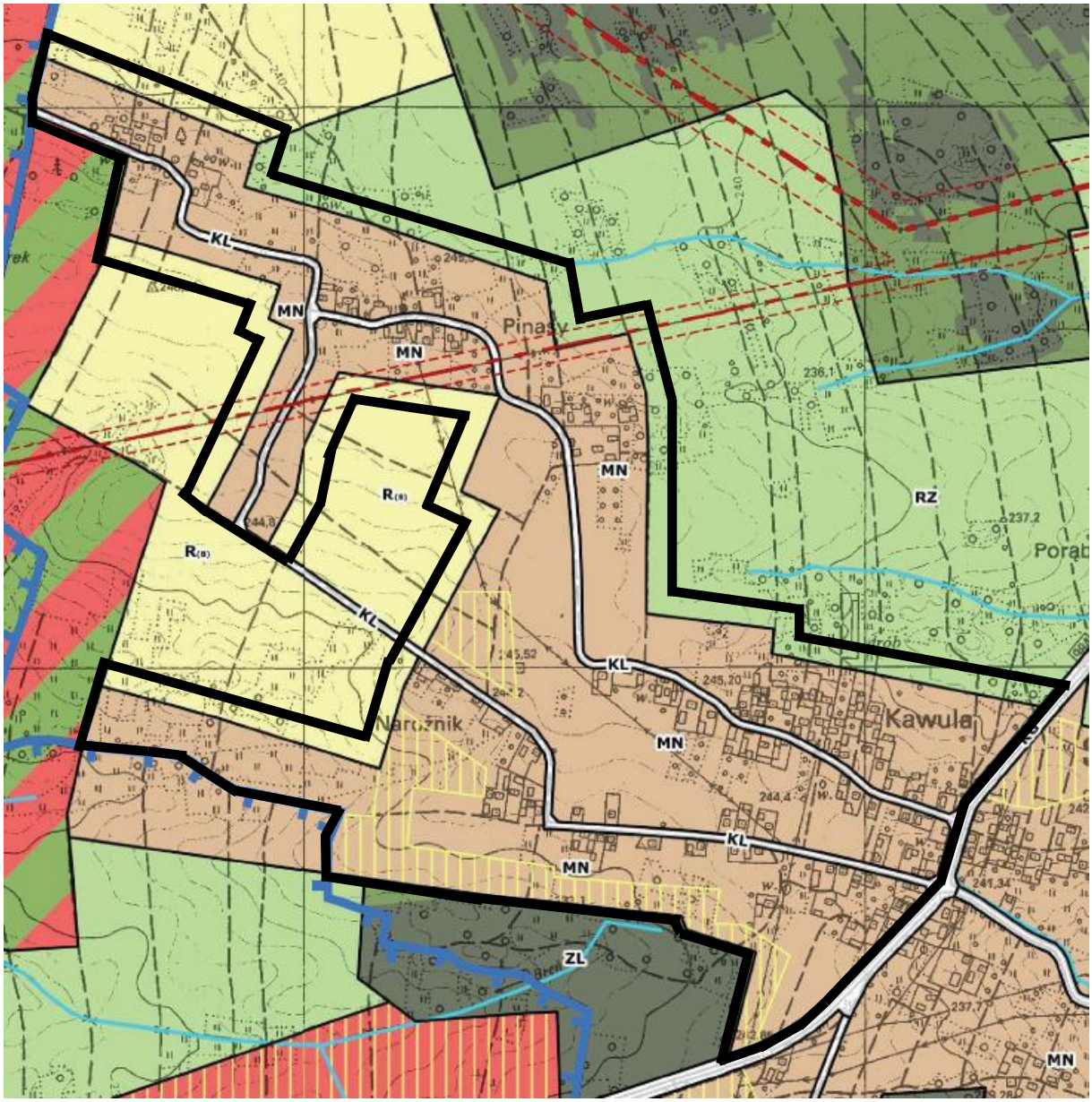

ZAŁĄCZNIK NR 10 DOUCHWAŁY NR …XIII/116/2025…
RADY GMINY W LISIEJ GÓRZE
z dnia ……20 luty 2025 r.……

Granice obszaru objętego miejscowym planem zagospodarowania przestrzennego

Kopia fragmentu załącznika [nr 7] graficznego do uchwały nr XVI/189/2020 Rady Gminy Lisia Góra z dnia 4 czerwca 2020 r. zmieniającą studium uwarunkowań i kierunków zagospodarowania przestrzennego Gminy Lisia Góra przyjętego Uchwałą nr XVI/207/2013 Rady Gminy Lisia Góra z dnia 7 lutego 2013 r. – rysunek studium pn. „Kierunki zagospodarowania przestrzennego”
1 : 10 000

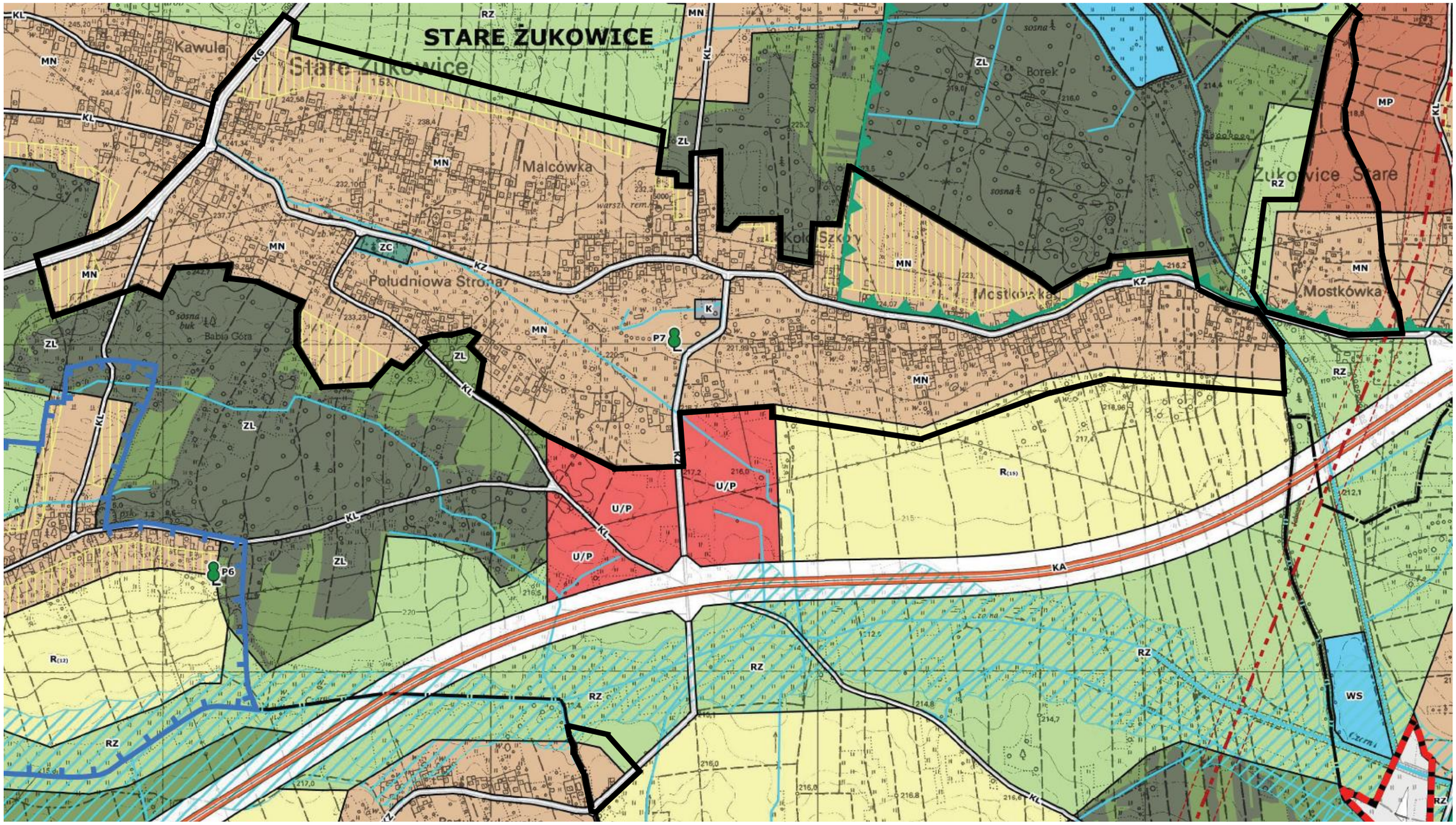

ZAŁĄCZNIK NR 11 DOUCHWAŁY NR …XIII/116/2025…
RADY GMINY W LISIEJ GÓRZE
z dnia ……20 luty 2025 r.……

Granice obszaru objętego miejscowym planem zagospodarowania przestrzennego

Kopia fragmentu załącznika [nr 7] graficznego do uchwały nr XVI/189/2020 Rady Gminy Lisia Góra z dnia 4 czerwca 2020 r. zmieniającą studium uwarunkowań i kierunków zagospodarowania przestrzennego Gminy Lisia Góra przyjętego Uchwałą nr XVI/207/2013 Rady Gminy Lisia Góra z dnia 7 lutego 2013 r. – rysunek studium pn. „Kierunki zagospodarowania przestrzennego”
1 : 10 000

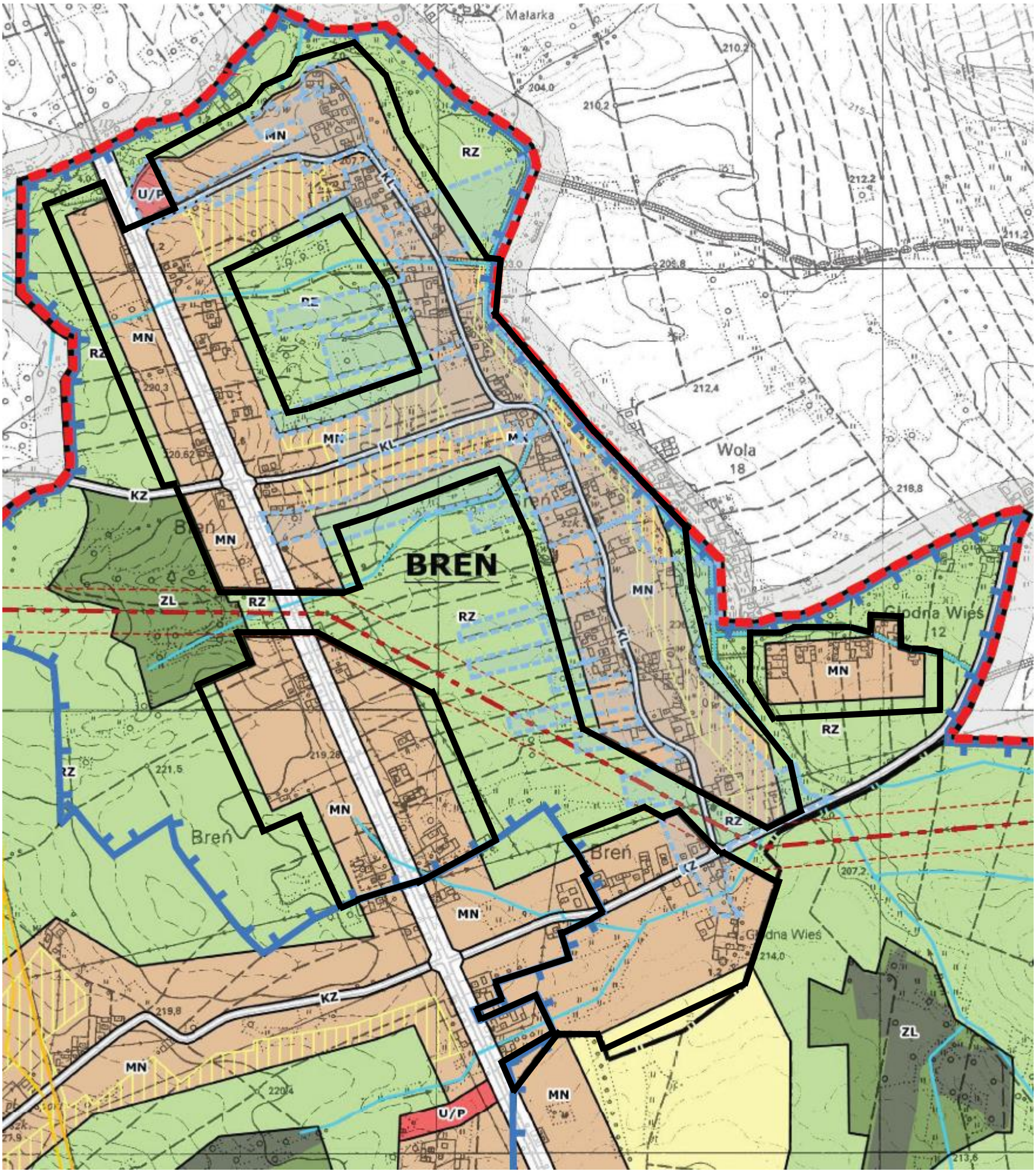

ZAŁĄCZNIK NR 12 DOUCHWAŁY NR …XIII/116/2025…
RADY GMINY W LISIEJ GÓRZE
z dnia ……20 luty 2025 r.……

Granice obszaru objętego miejscowym planem zagospodarowania przestrzennego

Kopia fragmentu załącznika [nr 7] graficznego do uchwały nr XVI/189/2020 Rady Gminy Lisia Góra z dnia 4 czerwca 2020 r. zmieniającą studium uwarunkowań i kierunków zagospodarowania przestrzennego Gminy Lisia Góra przyjętego Uchwałą nr XVI/207/2013 Rady Gminy Lisia Góra z dnia 7 lutego 2013 r. – rysunek studium pn. „Kierunki zagospodarowania przestrzennego”
1 : 10 000

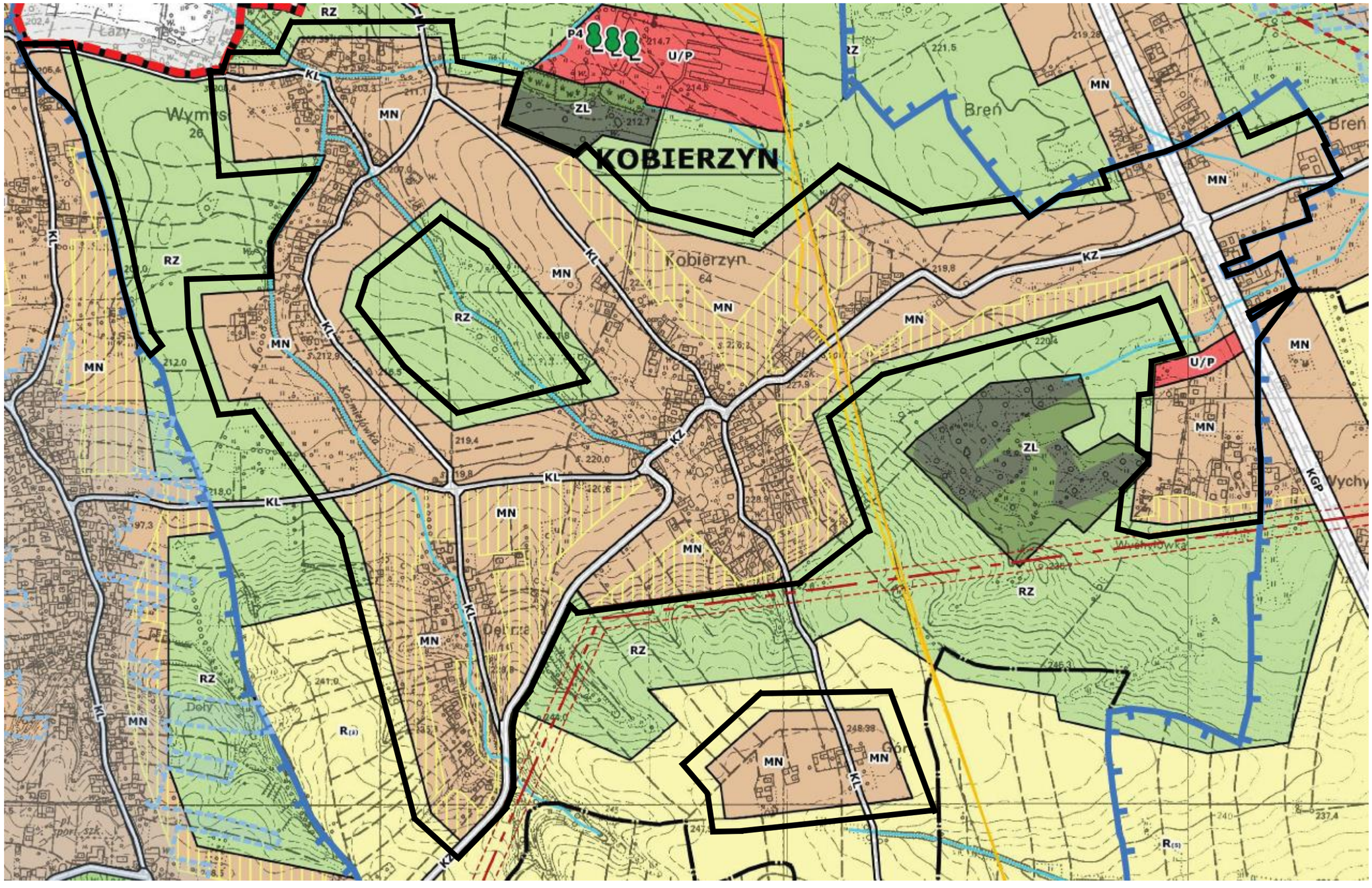
KOBIERZYN
Kobierzyn
Wymysłów
Breń
Breń
Dołek
Dołek
Dołek

ZAŁĄCZNIK NR 13 DOUCHWAŁY NR XIII/116/2025
RADY GMINY W LISIEJ GÓRZE
z dnia 20 luty 2025 r.

Granice obszaru objętego miejscowym planem zagospodarowania przestrzennego

Kopia fragmentu załącznika [nr 7] graficznego do uchwały nr XVI/189/2020 Rady Gminy Lisia Góra z dnia 4 czerwca 2020 r. zmieniającą studium uwarunkowań i kierunków zagospodarowania przestrzennego Gminy Lisia Góra przyjętego Uchwałą nr XVI/207/2013 Rady Gminy Lisia Góra z dnia 7 lutego 2013 r. – rysunek studium pn. „Kierunki zagospodarowania przestrzennego”
1 : 10 000

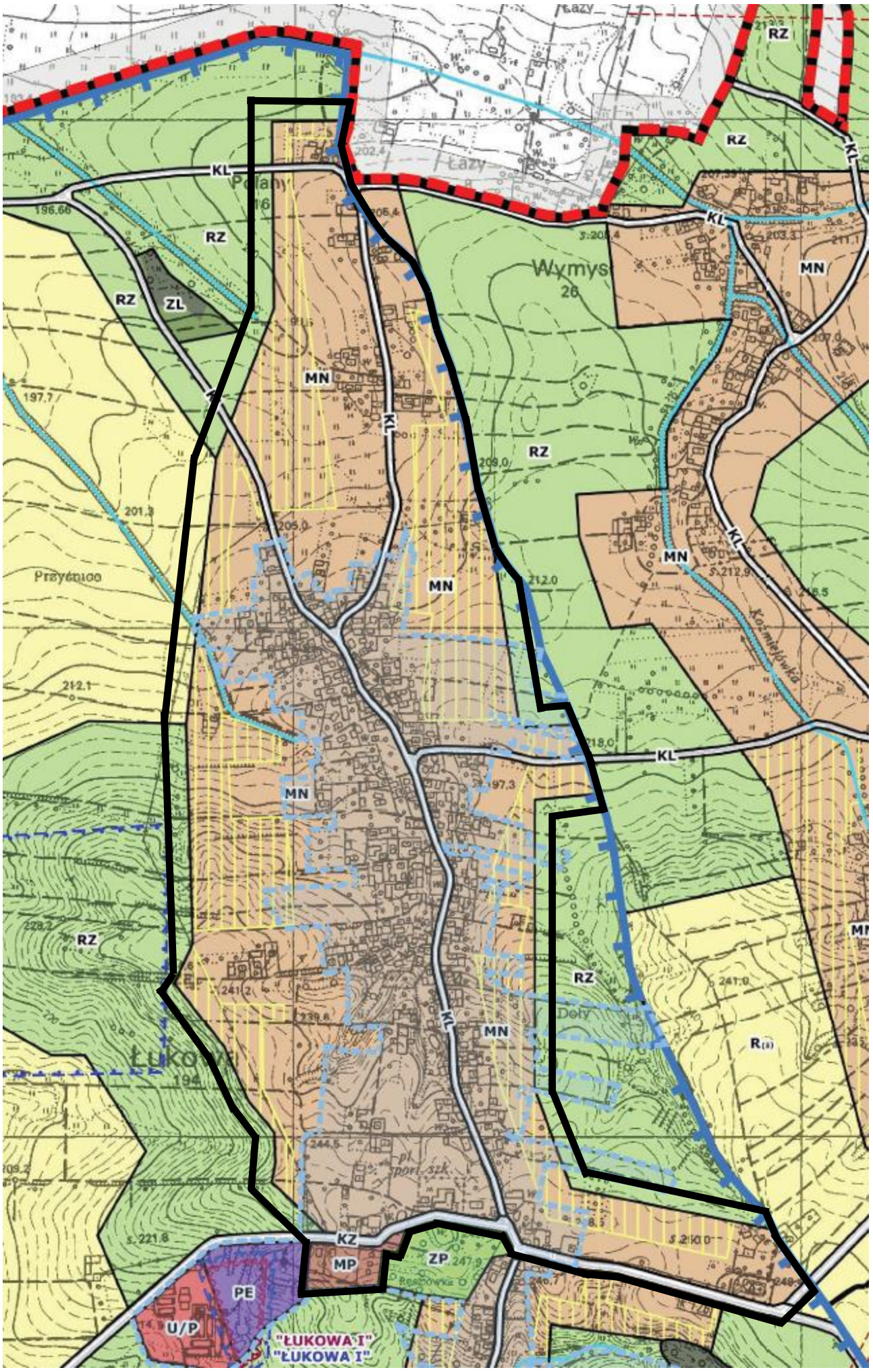

ZAŁĄCZNIK NR 14 DOUCHWAŁY NR …XIII/116/2025…
RADY GMINY W LISIEJ GÓRZE
z dnia ……20 luty 2025 r.……

Granice obszaru objętego miejscowym planem zagospodarowania przestrzennego

Kopia fragmentu załącznika [nr 7] graficznego do uchwały nr XVI/189/2020 Rady Gminy Lisia Góra z dnia 4 czerwca 2020 r. zmieniającą studium uwarunkowań i kierunków zagospodarowania przestrzennego Gminy Lisia Góra przyjętego Uchwałą nr XVI/207/2013 Rady Gminy Lisia Góra z dnia 7 lutego 2013 r. – rysunek studium pn. „Kierunki zagospodarowania przestrzennego”
1 : 10 000

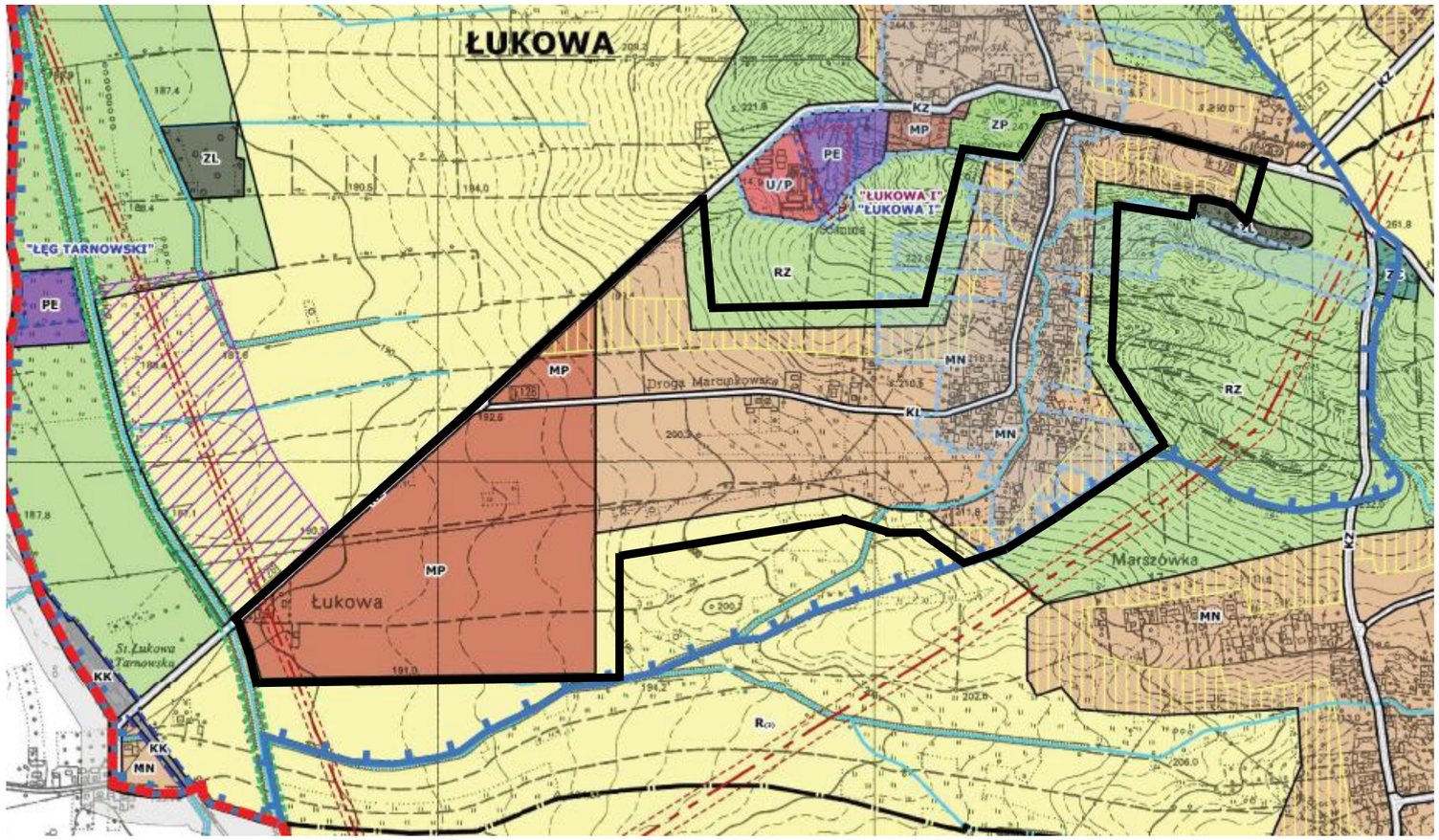

ZAŁĄCZNIK NR 15 DOUCHWAŁY NR …XIII/116/2025…
RADY GMINY W LISIEJ GÓRZE
z dnia ……20 luty 2025 r.……

Granice obszaru objętego miejscowym planem zagospodarowania przestrzennego

Kopia fragmentu załącznika [nr 7] graficznego do uchwały nr XVI/189/2020 Rady Gminy Lisia Góra z dnia 4 czerwca 2020 r. zmieniającą studium uwarunkowań i kierunków zagospodarowania przestrzennego Gminy Lisia Góra przyjętego Uchwałą nr XVI/207/2013 Rady Gminy Lisia Góra z dnia 7 lutego 2013 r. – rysunek studium pn. „Kierunki zagospodarowania przestrzennego”
1 : 10 000

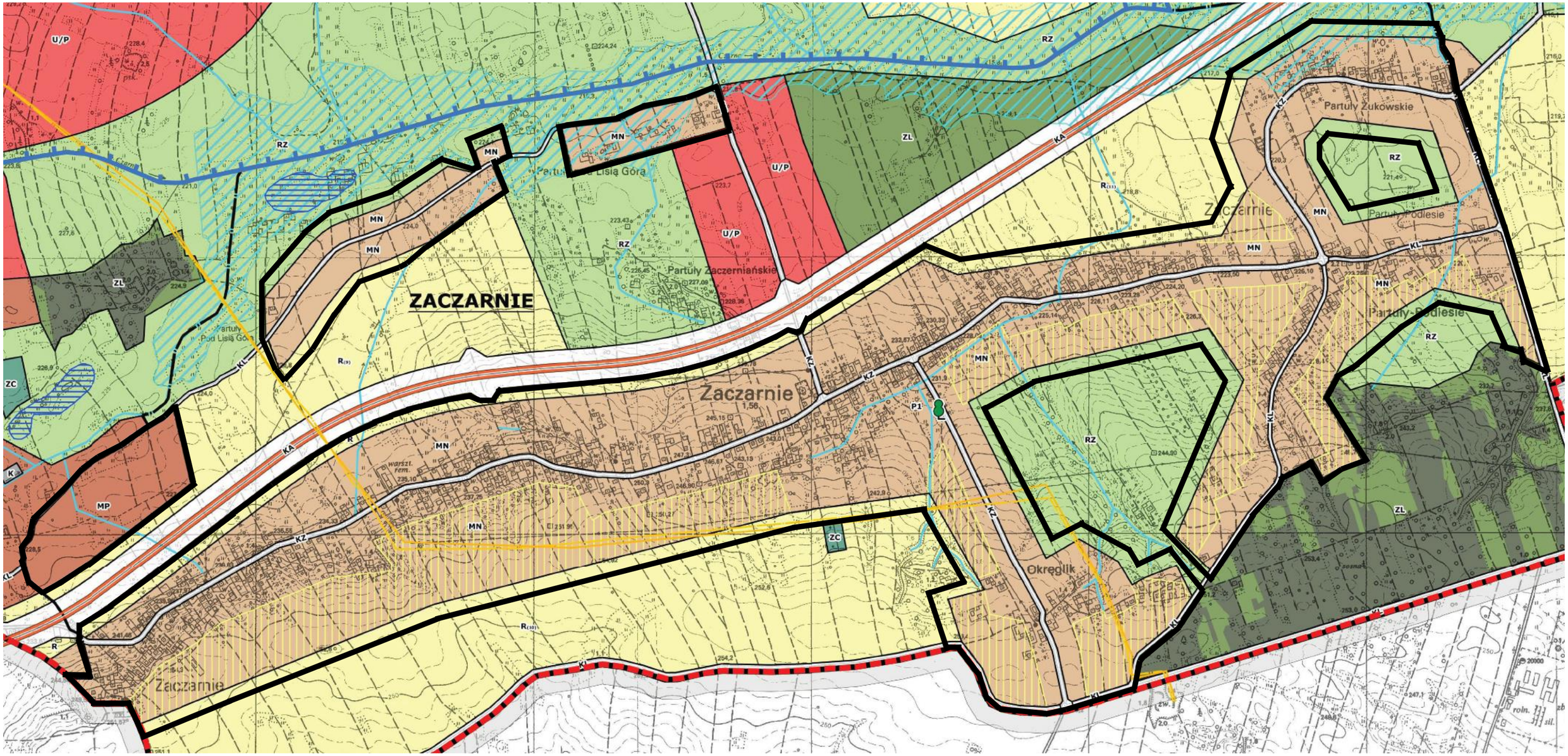

ZAŁĄCZNIK NR 16 DOUCHWAŁY NR …XIII/116/2025…
RADY GMINY W LISIEJ GÓRZE
z dnia ……20 luty 2025 r.……

Granice obszaru objętego miejscowym planem zagospodarowania przestrzennego

Kopia fragmentu załącznika [nr 7] graficznego do uchwały nr XVI/189/2020 Rady Gminy Lisia Góra z dnia 4 czerwca 2020 r. zmieniającą studium uwarunkowań i kierunków zagospodarowania przestrzennego Gminy Lisia Góra przyjętego Uchwałą nr XVI/207/2013 Rady Gminy Lisia Góra z dnia 7 lutego 2013 r. – rysunek studium pn. „Kierunki zagospodarowania przestrzennego”
1 : 10 000

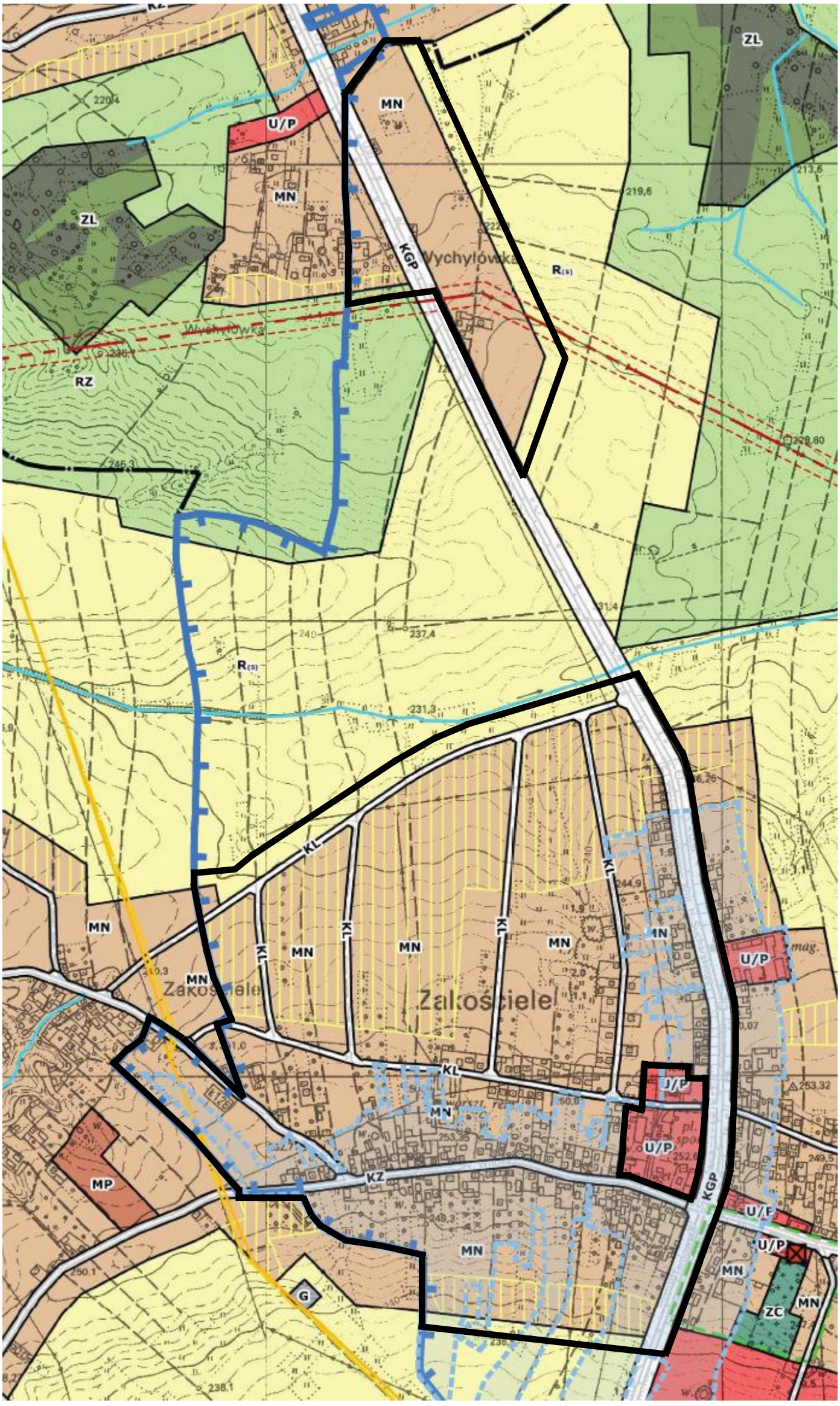

ZAŁĄCZNIK NR 17 DOUCHWAŁY NR XIII/116/2025
RADY GMINY W LISIEJ GÓRZE
z dnia 20 luty 2025 r.

Granice obszaru objętego miejscowym planem zagospodarowania przestrzennego

Kopia fragmentu załącznika [nr 7] graficznego do uchwały nr XVI/189/2020 Rady Gminy Lisia Góra z dnia 4 czerwca 2020 r. zmieniającą studium uwarunkowań i kierunków zagospodarowania przestrzennego Gminy Lisia Góra przyjętego Uchwałą nr XVI/207/2013 Rady Gminy Lisia Góra z dnia 7 lutego 2013 r. – rysunek studium pn. „Kierunki zagospodarowania przestrzennego”
1 : 10 000

