POZ. 80

UCHWAŁA NR 160/XXXIV/98 RADY GMINY RUTKI
z dnia 10 czerwca 1998 roku

w sprawie zatwierdzenia zmiany miejscowego planu zagospodarowania przestrzennego gminy Rutki.

Na podstawie art. 26 ustawy z dnia 7 lipca 1994 roku o zagospodarowaniu przestrzennym (Dz. U. Nr 89, poz. 415, wraz z późniejszymi zmianami) Rada Gminy Rutki na wniosek Zarządu Gminy uchwala zmianę miejscowego planu zagospodarowania przestrzennego Gminy Rutki zatwierdzonego uchwałą Nr 29/VI/94 Rady Gminy Rutki z dnia 02.12.1994 roku (Dz. Urz. Województwa Łomżyńskiego Nr 10, poz. 95 z dnia 12 grudnia 1994 r.), zwaną dalej zmianą planu.

Rozdział I – Ustalenia ogólne

§ 1. Zmiana planu obejmuje tereny położone na gruntach gminy Rutki:

1) obszar o powierzchni około 5,41 ha, położony na gruntach wsi Rutki, którego granice wyznaczają:
   - od strony południowo-wschodniej istniejąca droga krajowa nr 18 Warszawa – Białystok,
   - od strony południowo-zachodniej stacja paliw,
   - od strony północno-zachodniej tereny upraw polowych i kompleks leśny,
2) teren o powierzchni około 2,15 ha, położony na gruntach wsi Mężenin, działka od nr 155, którego granice wyznaczają:
   - od strony południowej istniejąca droga krajowa nr 18 Warszawa – Białystok,
   - od strony zachodniej teren istniejącej bazy Rejonu Dróg Publicznych,
   - od strony północnej istniejąca droga wojewódzka nr 23515,
   - od strony wschodniej tereny upraw polowych.

§ 2. Celem regulacji zawartych w ustaleniach zmiany planu jest:

1) ochrona interesów publicznych ponadlokalnych w zakresie bezpieczeństwa i obsługi ruchu drogowego,
2) stworzenie podstaw do działalności podmiotów gospodarczych,
3) określenie zasad w zakresie zapewnienia obsługi komunikacyjnej.

§ 3. Przedmiotem ustaleń zmiany planu jest wyznaczenie:

1) terenu wystaw i ekspozycji o kierunku rolnym, oznaczonego na rysunku planu symbolem UH*UI,
2) terenu usług z zakresu obsługi podróżnych komunikacji samochodowej, oznaczonego na rysunku planu symbolem KS*UG.
3) terenu usług z zakresu handlu wymagających powiązania z drogą tranzytową komunikacji samochodowej, oznaczonego na rysunku planu symbolem UH*UI,
4) terenów urządzeń i tras komunikacji drogowej, oznaczone na rysunkach planu symbolem KD i KS,
5) terenów zieleni niskiej urządzonej i nieurządzonej, oznaczonych na rysunku planu symbolem ZP i ZN.

§ 4. Integralną częścią zmiany planu są rysunki stanowiące załączniki do niniejszej Uchwały:

1. Rysunek zmiany planu w skali 1:10.000 przedstawiony na załącznikach nr 1a, 1b, na których oznaczenie graficzne przeznaczenia terenu oraz granic opracowania są obowiązującymi ustaleniami planu.

2. Rysunki planu:

1) w skali 1:1.000 stanowiący załącznik nr 2 – dotyczący terenów zainwestowania we wsi Rutki,
2) w skali 1:2.000 stanowiący załącznik nr 3 – dotyczący terenu położonego we wsi Mężenin przy drodze krajowej.

3. Na rysunkach planu, o których mowa w ust. 2 następujące oznaczenia graficzne są obowiązującymi ustaleniami planu:

1) przeznaczenie terenu i linie rozgraniczające tereny o różnych funkcjach lub różnych zasadach zagospodarowania,
2) zasady obsługi komunikacyjnej,
3) nieprzekraczalne strefy lokalizacji obiektów kubaturowych.

§ 5. Ilekroć w przepisach niniejszej Uchwały jest mowa o:

1. Rysunku planu – należy przez to rozumieć rysunki zmiany planu na mapach stanowiących załączniki do uchwały.

2. Przeznaczeniu podstawowym – należy przez to rozumieć takie przeznaczenie, które powinno przeważać na danym obszarze wyznaczonym liniami rozgraniczającymi.

3. Przeznaczeniu dopuszczalnym – należy przez to rozumieć inne niż podstawowe, uzupełniające je i wzbogacające.

4. Strefie – należy przez to rozumieć wyznaczony obszar o określonym zagospodarowaniu.

Rozdział II – Ustalenia szczegółowe

§ 6. 1. Wyznacza się obszar oznaczony na rysunku zmiany planu symbolami KS*UG i ZN z przeznaczeniem podstawowym pod usługi z zakresu obsługi podróżnych komunikacji samochodowej, usługi handlowe, zieleń niską.

2. Na obszarze, o którym mowa w ust. 1 ustala się następujący podział na tereny:

1) teren oznaczony na rysunku zmiany planu symbolem KS*UG o powierzchni około 1,31 ha z przeznaczeniem podstawowym pod usługi związane z obsługą podróżnych ruchu samochodowego – parkingi, obsługa techniczna, mała gastronomia, sanitariaty,

2) tereny oznaczone na rysunku zmiany planu symbolem ZN o powierzchni około 0,57 ha i 0,64 ha z przeznaczeniem podstawowym zieleń niska,
3) teren oznaczony na rysunku zmiany planu symbolem UH*UI o powierzchni około 1,61 ha z przeznaczeniem podstawowym pod usługi handlu powiązane z obsługą podróżnych ruchu samochodowego – z drogą tranzytową.

3. Na terenie, o którym mowa w ust. 2 pkt 1 ustala się następujące zasady zagospodarowania:

1) ustala się obsługę komunikacyjną terenu wyłącznie od drogi wojewódzkiej nr 23550 przez wskazany połączony wjazd i wyjazd, z warunkiem realizacji w odległości min. 80 m od skrzyżowania z drogą nr 18, z zastrzeżeniem § 9,
2) dopuszcza się poszerzenie funkcji – na działkę nr 612 w celu dostosowania szerokości strefy do rozwiązań technicznych wynikających z przyjętych stanowisk postojowych i niezbędnych powierzchni manewrowych przy podjazdach, postoju i zawracania samochodów ciężarowych dużych rozmiarów i pociągów drogowych,
3) ustala się zakaz realizacji obiektów budowlanych w odległości 40,0 m od krawędzi jezdni,
4) dopuszcza się grodzenie terenu chronionego poprzez budowę rozbieralnych ogrodzeń z ewentualnym użyciem ekranów akustycznych, w odległości nie mniejszej niż 20,0 m od krawędzi jezdni,
5) postuluje się wyznaczenie na terenie parkingu enklaw zieleni wysokiej i miejsc odpoczynku (mała architektura: ławy, siedziska, drobne urządzenia rekreacji sportowej),
6) ustala się zakaz lokalizacji budynków mieszkalnych,
7) forma zabudowy powinna być kształtowana w nawiązaniu do funkcji i zagospodarowania terenu, zabudowa o wysokości jednej kondygnacji,
8) uzbrojenie techniczne:
   a) zaopatrzenie w wodę z wodociągu wiejskiego,
   b) zaopatrzenie w energię elektryczną na warunkach określonych przez Rejon Energetyczny,
   c) zaopatrzenie w energię cieplną z kotłowni własnej na paliwo proekologiczne (olej opałowy, gaz lub energia elektryczna),
   d) odprowadzenie ścieków docelowo do sieci kanalizacyjnej.

4. Na terenie, o którym mowa w ust. 2 pkt 3 ustala się następujące zasady zagospodarowania:

1) ustala się obsługę komunikacyjną terenu wyłącznie od drogi wojewódzkiej nr 23550 przez wskazany połączony wjazd i wyjazd, z warunkiem realizacji w odległości min. 80 m od skrzyżowania z drogą nr 18, z zastrzeżeniem § 9,
2) ustala się zakaz realizacji obiektów budowlanych w odległości:
   a) 40,0 m od krawędzi jezdni drogi krajowej,
   b) 15,0 m od krawędzi jezdni drogi wojewódzkiej,
   c) 10,0 m od granicy terenów leśnych, oznaczonych symbolem RL,
3) ustala się zakaz realizacji obiektów kubaturowych poza wyznaczoną na rysunku zmiany planu strefą,
4) dopuszcza się grodzenie terenu poprzez budowę rozbieralnych ogrodzeń z ewentualnym użyciem ekranów akustycznych, w odległości nie mniejszej niż 20,0 m od krawędzi jezdni,
5) postuluje się wyznaczenie na terenie własnych parkingów enklaw zieleni wysokiej,
6) ustala się zakaz lokalizacji funkcji mieszkalnej,
7) dopuszcza się zabudowę o wysokości jednej kondygnacji, której forma powinna być kształtowana w nawiązaniu do funkcji i zagospodarowania terenu,
8) postuluje się realizację obiektu jednoprzestrzennnego,
9) uzbrojenie techniczne:
   a) zaopatrzenie w wodę z wodociągu wiejskiego,
   b) zaopatrzenie w energię elektryczną na warunkach określonych przez Rejon Energetyczny,
   c) zaopatrzenie w energię cieplną z kotłowni własnej na paliwo proekologiczne (olej opałowy, gaz lub energia elektryczna),
   d) odprowadzenie ścieków docelowo do sieci kanalizacyjnej.

§ 7. 1. Wyznacza się teren oznaczony na rysunku zmiany planu symbolem KD o powierzchni ok. 0,85 ha po stronie północno-zachodniej w stosunku do osi istniejącej jezdni drogi krajowej nr 18 z przeznaczeniem podstawowym docelowym pod urządzenia i trasy komunikacyjne.

2. Do czasu realizacji przeznaczenia docelowego teren pozostawia się w dotychczasowym użytkowaniu rolniczym bez prawa zabudowy.

3. Ustala się nieprzekraczalne linie zabudowy:

1) droga krajowa nr 18 Warszawa – Białystok:
   a) dla obiektów budowlanych 40,0 m od krawędzi jezdni,
   b) dla obiektów hotelowych jednokondygnacyjnych – 90,0 m od krawędzi jezdni,
2) droga wojewódzka nr 23550:
   a) dla obiektów budowlanych 15,0 m od osi jezdni.

4. Na terenie, o którym mowa w ust. 1 dopuszcza się realizację sieci uzbrojenia technicznego po uzyskaniu zgody administratora drogi.

§ 8. 1. Wyznacza się teren oznaczony na rysunku zmiany planu symbolem ZN o powierzchni ok. 1,21 ha z przeznaczeniem podstawowym docelowym pod zieleń niską urządzoną i nieurządzoną.

2. Do czasu realizacji przeznaczenia docelowego teren pozostawia się w dotychczasowym użytkowaniu rolniczym bez prawa zabudowy z wyjątkiem realizacji sieci uzbrojenia technicznego.

§ 9. Ustala się obowiązek przystosowania skrzyżowania dróg: krajowej nr 18 i wojewódzkiej nr 23550 do zwiększonego natężenia ruchu wraz z odcinkiem drogi od skrzyżowania do wjazdów na tereny oznaczone symbolami UH*UI i KS*UG.

§ 10. 1. Przeznacza się część terenu położonego pomiędzy drogą wojewódzką nr 23550, a drogą krajową nr

18 oznaczonego w miejscowym planie symbolem 4 KS – działka nr 155 pod:

1) gminny plac wystaw i ekspozycji o kierunku rolnym oznaczony na rysunku zmiany planu symbolem UH*UI o powierzchni około 1,74 ha,
2) urządzenia i trasy komunikacyjne związane z drogą krajową i zieleń niską urządzoną – teren oznaczony na rysunku zmiany planu symbolem KP*ZP o powierzchni około 0,38 ha.

2. Na terenie, o którym mowa w ust. 1 pkt 1 ustala się następujące zasady zagospodarowania:

1) dopuszcza się zabudowę kubaturową trwałą związaną z obsługą terenu wystaw – zaplecze socjalne, administracja wyłącznie w wyznaczonej strefie oznaczonej na rysunku zmiany planu,
2) ustala się obsługę komunikacyjną terenu wyłącznie od drogi wojewódzkiej nr 23515 przez wskazany połączony wjazd i wyjazd,
3) dopuszcza się budowę rozbieralnych ogrodzeń z elementami ekranów akustycznych.

3. Na terenie, o którym mowa w ust. 1 pkt 2 do czasu realizacji przeznaczenia docelowego teren pozostawia się w dotychczasowym użytkowaniu rolniczym bez prawa zabudowy.

§ 11. Teren oznaczony na rysunku zmiany planu symbolem RL o powierzchni około 0,41 ha w dotychczasowym użytkowaniu leśnym i rolnym pozostawia się z przeznaczeniem podstawowym pod użytki leśne bez prawa zabudowy.

Rozdział III – Przepisy końcowe

§ 12. Uchwałę Nr 29/VI/94 Rady Gminy Rutki z dnia 02.12.1994 roku w sprawie zatwierdzenia miejscowego planu ogólnego zagospodarowania przestrzennego gminy Rutki, w części dotyczącej ustaleń, objętej niniejszą zmianą planu uchyla się.

§ 13. Wykonanie niniejszej uchwały powierza się Zarządowi Gminy Rutki.

§ 14. Zgodnie z art. 36, ust. 3 Ustawy o zagospodarowaniu przestrzennym ustala się jednorazową opłatę z tytułu wzrostu wartości nieruchomości w wysokości 30 %.

§ 15. Zmiana miejscowego planu zagospodarowania przestrzennego gminy Rutki wchodzi w życie po upływie 14 dni od daty jej ogłoszenia w Dzienniku Urzędowym Województwa Łomżyńskiego.

Przewodniczący Rady Gminy
mgr Zenon Mościcki



MIEJSCOWY PLAN
ZAGOSPODAROWANIA PRZESTRZENNEGO

ZMIANA PLANU

GMINA RUTKI WIEŚ MĘŻNIN

Rysunek zmiany planu skala 1: 10 000

Załącznik Nr 1b do Uchwały Nr 160/XXXIV/98
Rady Gminy w Rutkach z dnia 10.06.1998r

Projekt był wyłożony do publicznego wglądu
w Urzędzie Gminy w Rutkach w dniach od 15.04 do 6.05.98r

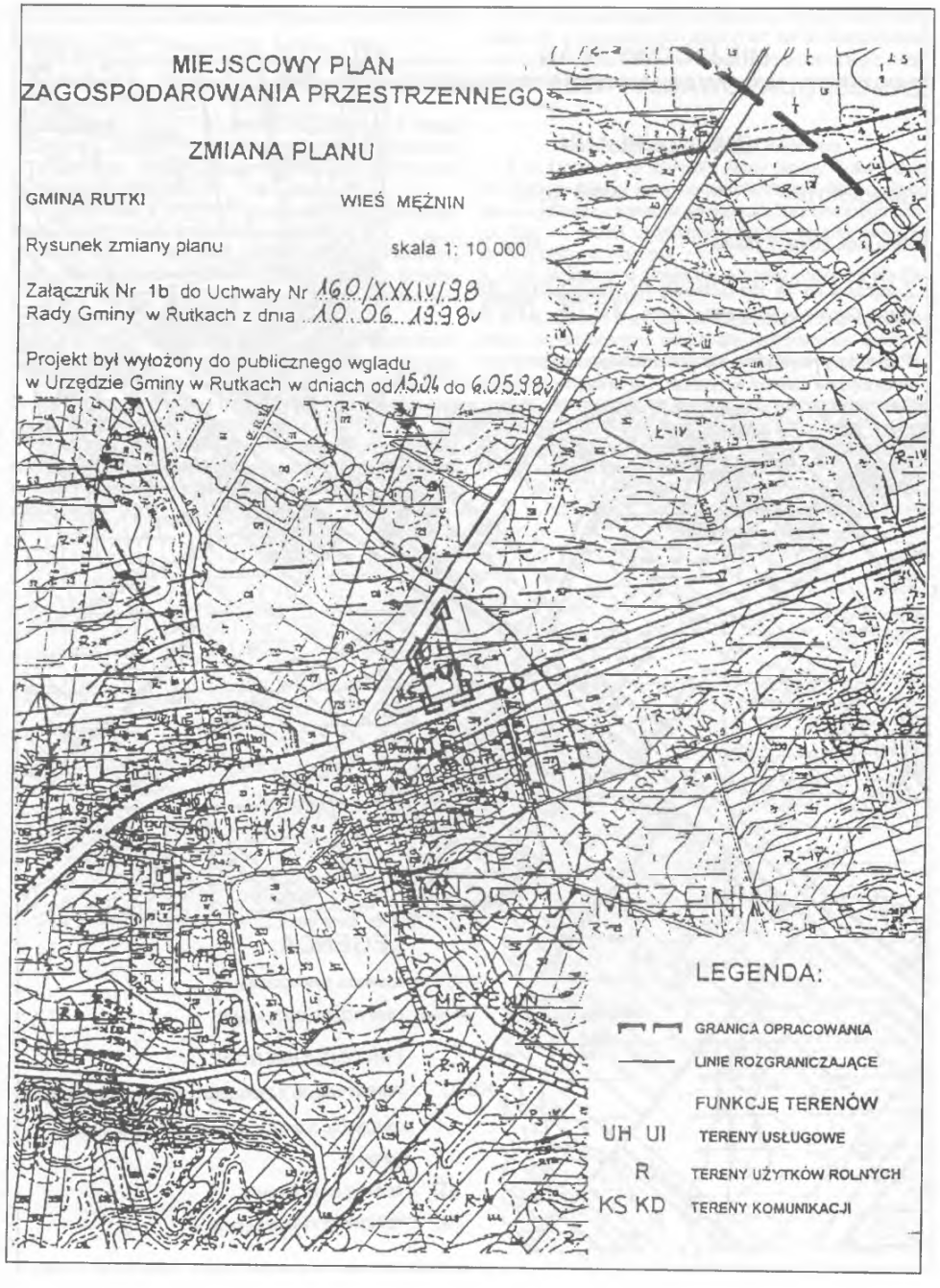

Miejscowy Plan Zagospodarowania Przestrzennego

ZMIANA PLANU

Gmina Rutki wieś Rutki

RYSUNEK PLANU SKALA 1 : 1000

Załącznik Nr 2 do Uchwały Nr 160/XXXIV/98
Rady Gminy w Rutkach z dnia 10.06.1998r.

Projekt był wyłożony do publicznego wglądu
w Urzędzie Gminy w Rutkach w dniach od 15.04.98r do 6.05.98r

LEGENDA

FUNKCJE TERENÓW:

KS UG	TEREN USŁUG Z ZAKRESU OBSŁUGI PODRÓŻNYCH I KOMUNIKACJI SAMOCHODOWEJ
UH UI	TEREN USŁUG Z ZAKRESU HANDLU, WYMAGAJĄCYCH POWIĄZAŃ Z DROGĄ TRANZYTOWĄ
KD	TEREN KOMUNIKACJI
ZN	TERENY ZIELENI NISKIEJ
RL	TEREN UŻYTKÓW ZIELONYCH

USTALENIA REGULACYJNE :

- GRANICE OPRACOWANIA
- LINIE ROZGRANICZAJĄCE TERENÓW O RÓŻNYCH FUNKCJACH - ŚCIŚLE OKREŚLONE
- LINIE ROZGRZNICZAJĄCE TERENY O RÓŻNYCH FUNKCJACH OKREŚLONE - ORIENTACYJNIE
- ISTNIEJĄCA LINIA ELEKTROENERGETYCZNA 15 kV
- STREFA TECHNICZNA LINII 15 kV
- NIEPRZEKRACZALNA STREFA LOKALIZACJI OBIEKTÓW KUBATUROWYCH
- PROJEKTOWANE WJAZDY I WYJAZDY NA DZIAŁKI NA DZIAŁKI

wieś: RUTKI
gmina: Rutki
woj. łomżyńskie

szkic orientacyjny



skala 1:10000

WYRYS Z MAPY ZASADNICZEJ

Skala 1:1000

Sporządzony na podstawie mapy w skali 1:1000
ark. Nr 244.422.223

Aktualny na dzień 1996.08.24

WYKONAŁ: GEODETA UPRAWNIONY
Zakp. Nr 1478
inż. Stanisław Komprowski
ul. Świętokrzyska 5 A m. 3
18-300 ZAMBRÓW

Zambrów dnia 1996.08.28 L.ks.rob. 1478/26/96

WYKAZ WŁAŚCICIELI:

dz.nr 613/3 – Kaczyński Robert – Krzysztof s. Eugeniusza i Alicji – 1/2
Kaczyński Eugeniusz s. Wacława i Honoraty – 1/2
zam. ul. Aleja Wojska Polskiego 18A, 18-300 Zambrów,
dz.nr 613/4 – Prokop Stanisław – Henryk s. Henryka i Teresy i żona Zofia – Krystyna c. Franciszka i Janiny zam. 18-312 Rutki,
dz.nr 612 – Grodzki Mieczysław s. Jana i Adeli i żona Walentyna – Marianna c. Juliana i Natalii zam. Gosie Małe, 18-315 Kołaki
dz.nr 614, 534 – Skarb Państwa – Dyrekcja Okręgowa Dróg Publicznych w Białymstoku.

1996.09.03 2056.7-215/96

STARSZY INSPEKTOR WOJEWÓDZKI
KIEROWNIK [illegible]
Wojewódzkiego Ośrodka Dokumentacji
Geodezyjno-Kartograficznej
inż. Zdzisław Owczarek

WTÓRNIK LEWOSTRONNY Z MAPY ZASADNICZEJ

skala 1:1000

Wieś: Rutki
Gmina: Rutki
Woj.: łomżyńskie

Niniejszy wtórnik sporządzono na podstawie mapy w skali 1:1000 nr sekcji 244.422.222, 244.422.223 i 244.422.222
Aktualny na dzień 12.02.1997 r

Sporządził:

geod.upr. Władysława Klimek
l.ks 6863/14/97

UWAGA

Nie wyklucza się istnienia w terenie również urządzeń podziemnych dla których brak było [illegible] branżowych i nie [illegible] zasie inwen[illegible]zacji geodezyjnej.

Wszelkie obiekty budowlane podlegają wytyczeniu przez jednostkę wykonawstwa geodezyjnego, lub przez osoby fizyczne posiadające zezwolenie na wykonywanie robót geodezyjnych

1997.02.14 2056.7-224/9

STARSZY INSPEKTOR WOJEWÓDZKI
KIEROWNIK [illegible]

Wykaz właścicieli

dz nr 618 - Kulesza Marek - Stefan s.Zdzisława i Haliny
i ż. Zdzisława c.Wacława i Zofii
zam.Majdan gm.Wizna, woj.łomżyńskie
dz nr 619 - S-cy Kaliszczyk Jana - Magielnicka Zofia c.Jana
i Karoliny ,Kossakowski Edward s.Antoniego i inni.
dz nr 617 - Duchnowski Józef s.Józefa i ż.Jadwiga- Wiesława
dz nr 614 - Skarb Państwa - Dyrekcja Okręgowa Dróg Publicznych
w Białymstoku.
dz nr 372 - Zelerowicz Tadeusz s.Bronisława i Genowefy.
dz nr 373 i 374 - Mażewski Kazimierz s.Czesława i Czesławy i ż. Czesława
c.Teofila i Marianny
dz nr 374 - Mażewski Tadeusz - Edward s.Konstantego i Reginy

Sporządziła:
Władysława Klimek

RV - 0.92 ha
RVI- 0.94 ha
LsVI- 1.27 ha

dz nr 617-3.13 ha

RIVb - 0.20 ha
RV - 1.69 ha
RVI - 0.58 ha
LsVI - 0.30 ha

dz nr 618 - 2.77 ha

RIVb - 0.13 ha
RV - 0.51 ha
RVI - 0.36 ha
LsVI - 0.30 ha

dz nr 619 - 1.30 ha

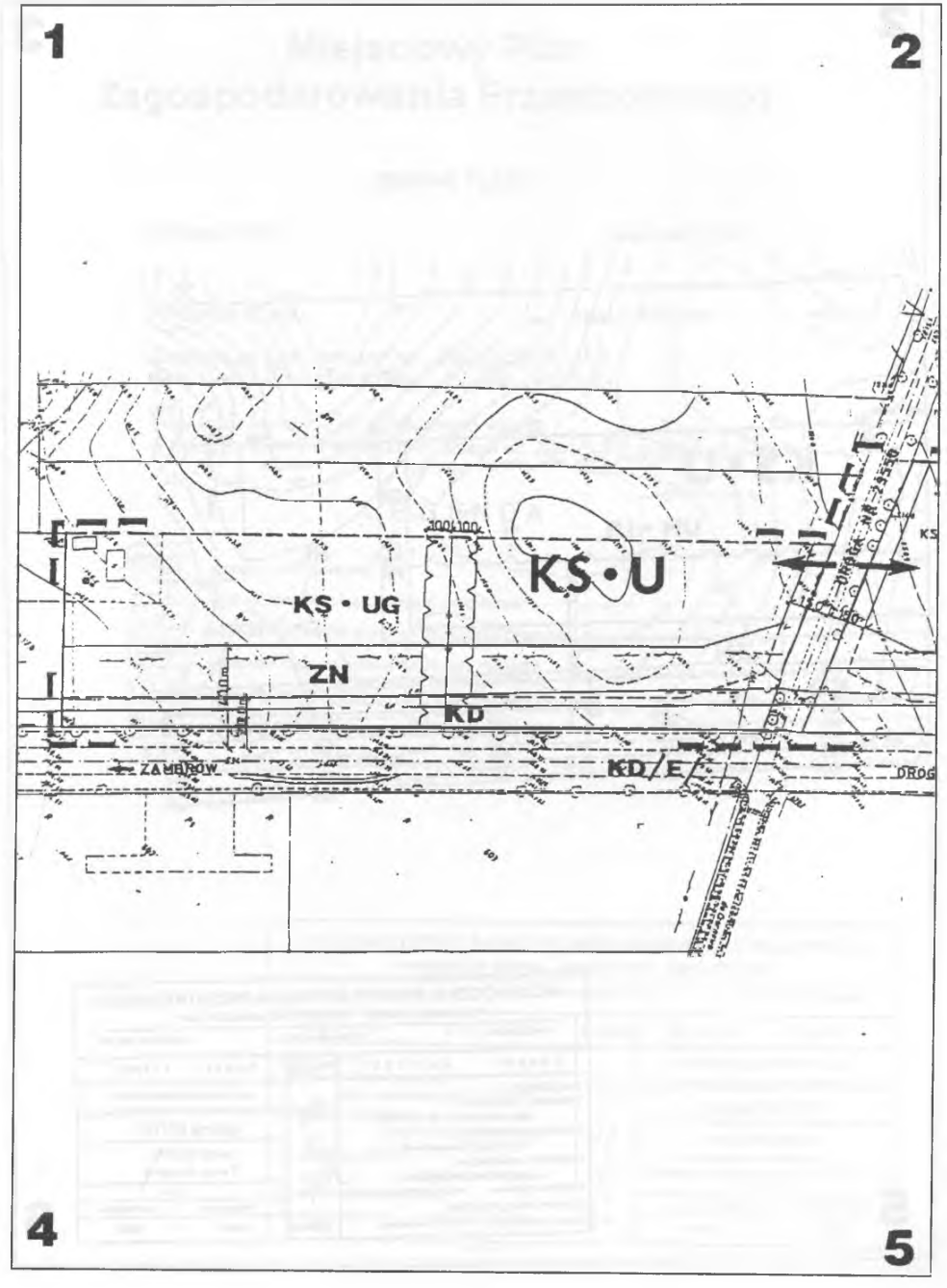

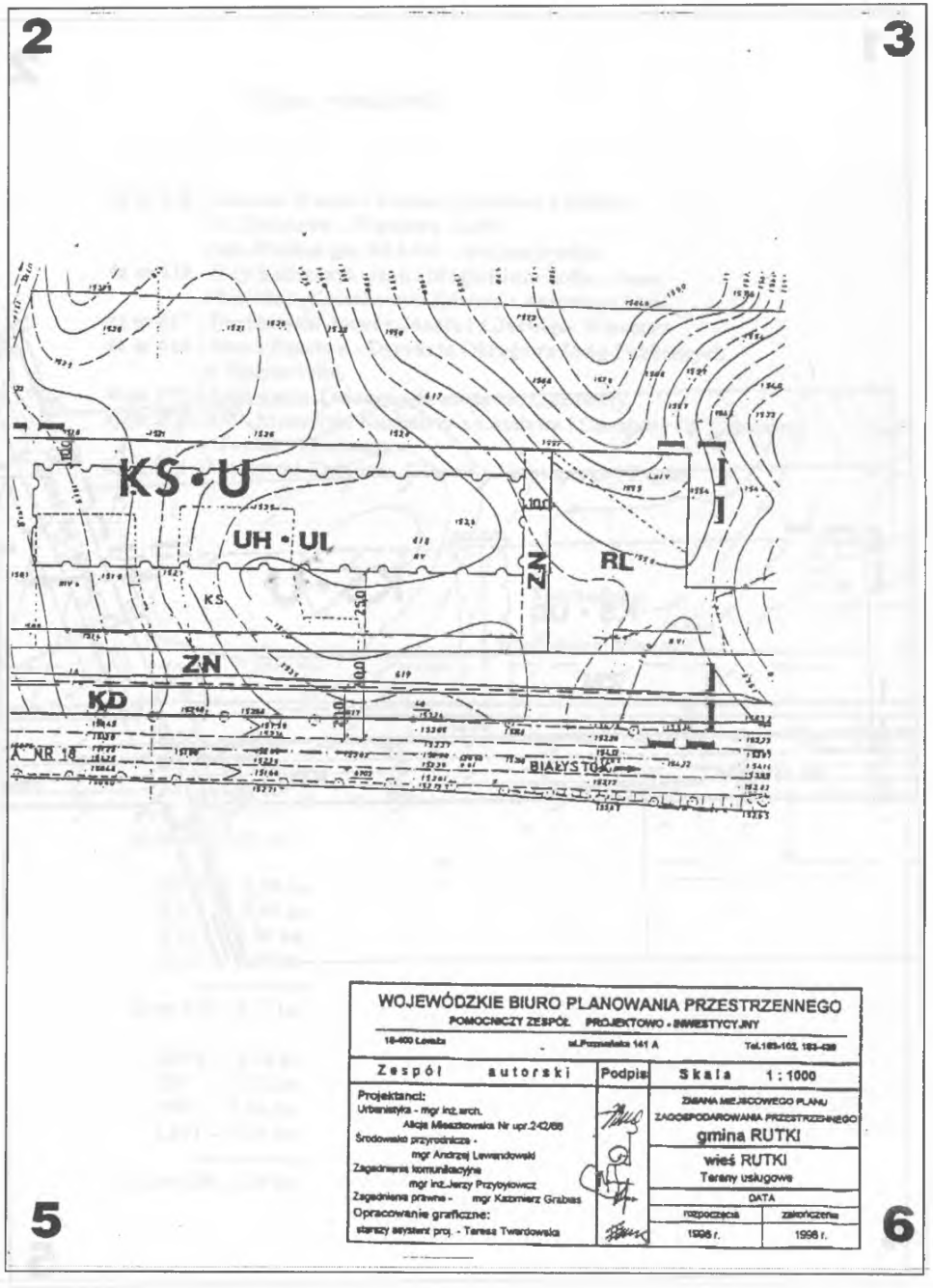

WOJEWÓDZKIE BIURO PLANOWANIA PRZESTRZENNEGO
POMOCNICZY ZESPÓŁ PROJEKTOWO - INWESTYCYJNY

18-400 Łomża ul.Poznańska 141 A Tel.183-102, 183-439

Zespół autorski	Podpis	Skala 1:1000
Projektanci: Urbanistyka - mgr inż.arch. Alicja Mieszkowska Nr upr.242/88 Środowisko przyrodnicze - mgr Andrzej Lewandowski Zagadnienia komunikacyjne mgr inż.Jerzy Przytoiowicz Zagadnienia prawne - mgr Kazimierz Grabias Opracowanie graficzne: starszy asystent proj. - Teresa Twardowska		ZMIANA MIEJSCOWEGO PLANU ZAGOSPODAROWANIA PRZESTRZENNEGO gmina RUTKI wieś RUTKI Tereny usługowe DATA rozpoczęcia: 1998 r. zakończenia: 1998 r.

Miejscowy Plan Zagospodarowania Przestrzennego

ZMIANA PLANU

Gmina Rutki wieś Mężenin

RYSUNEK PLANU SKALA 1 : 2.000

Załącznik Nr 3 do Uchwały Nr ...160/XXXIV/98...
Rady Gminy w Rutkach z dnia ...10.06.1998 r.

Projekt był wyłożony do publicznego wglądu
w Urzędzie Gminy w Rutkach w dniach od 15.04.98 do 6.05.98 r.

LEGENDA

- GRANICA OPRACOWANIA
- LINIE ROZGRANICZAJĄCE ŚCISŁE OKREŚLONE
- NIEPRZEKRACZALNA STREFA LOKALIZACJI OBIEKTÓW ZWIĄZANYCH Z OBSŁUGĄ PLACU
- KIERUNEK OBSŁUGI KOMUNIKACYJNEJ TERENU
- UH•UL — TEREN WYSTAW I EKSPOZYCJI O KIERUNKU ROLNYM
- KD.ZP — TEREN KOMUNIKACJI Z ZIELENIĄ URZĄDZONĄ NISKĄ
- .KS — ISTNIEJĄCA BAZA REJONU DRÓG PUBLICZNYCH

WOJEWÓDZKIE BIURO PLANOWANIA PRZESTRZENNEGO
POMOCNICZY ZESPÓŁ PROJEKTOWO - INWESTYCYJNY

18-400 Łomża ul.Poznańska 141 A Tel.183-102, 183-439

Zespół autorski	Podpis	Skala 1:2.000
Projektanci: Urbanistyka - mgr inż.arch. Alicja Mieszkowska Nr upr.242/88 Środowisko przyrodnicze - mgr Andrzej Lewandowski Zagadnienia prawne - mgr Kazimierz Grabias Opracowanie graficzne: starszy asystent proj. - Teresa Twardowska		ZMIANA MIEJSCOWEGO PLANU ZAGOSPODAROWANIA PRZESTRZENNEGO gmina RUTKI wieś Mężenin teren wystaw i ekspozycji DATA rozpoczęcia: 1998 r. zakończenia: 1998 r.

OPIS NIERUCHOMOŚCI

Imię, nazwisko, adres	oznaczenie ewidencyjne: numer jed.ewid.	numer działki	użytek klasa	powierzchnia ha	a	m2
Skarb Państwa- Zasadnicza	279		RIIIb	1	41	
Szkoła Rolnicza w Rutkach			RIVa	0	74	
		155	razem	2	15	

SZKIC ORIENTACYJNY Skala 1:10000

WTÓRNIK MAPY ZASADNICZEJ

skala 1:2000

Wszelkie obiekty budowlane podlegają wytyczeniu przez jednostkę wykonawstwa geodezyjnego, lub przez osoby fizyczne posiadające zezwolenie na wykonywanie robót geodezyjnych.

UWAGA:

Nie wyklucza się istnienia w terenie również urządzeń podziemnych dla których brak było informacji branżowych i nie zostały od [illegible] czasie inwentaryzacji [illegible]

wieś:Mężenin
gm.Rutki
woj: łomżyńskie

Właściciele działek sąsiednich:
dz. nr 156-Ociechowski Bogdan z.Henryka i Stanisławy i z.Zofia z.Czesława i Irony zam.Stare Zalesie
dz. nr 154,144,166,165- Skarb Państwa-DODP w Białymstoku

Niniejszy wtórnik sporządzono na podstawie mapy zasadniczej nr sekcji 244.422.182 / 184 oraz pomiaru uzupełniającego

Wtórnik aktualny na dzień 08.02.1997r

Sporządził :
WBGITR w Łomży RO w Zambrowie
Kierownik :Stanisław Ożarowski
Nr rob:4010/8/97

KIEROWNIK ROBOTY
mgr inż. Zychowski Tomasz
nr upr. zaw. 13601

KIEROWNIK ROBOTY
Tyborowski Stanisław
nr upr. zaw. 2122

Wojewódzki Ośrodek Dokumentacji Geodezyjnej i Kartograficznej w Łomży Filia w Zambrowie

Wpisano do ewidencji
w dn. 1997.02.21 nr 2056.8-68/97

STARSZY INSPEKTOR WOJEWÓDZKI
KIEROWNIK FILII
Wojewódzki Ośrodek Dokumentacji Geodezyjnej i Kartograficznej
inż. Zdzisław Owczarek

KIEROWNIK
Rejonowego Oddziału w Zambrowie
Ożarowski Stanisław
nr upr. zaw. 1479

